

PROGRAM HOSPODÁRSKEHO ROZVOJA

A SOCIÁLNEHO ROZVOJA

OBCE RADOMA



PROGRAMOVÉ OBDOBIE 2021 – 2027

NÁZOV DOKUMENTU: Program hospodárskeho rozvoja a sociálneho rozvoja obce Radoma na roky 2021 – 2027

Územné vymedzenie:

Samosprávny kraj: Prešovský kraj

Okres: Svidník

Región: Horný Šariš

Obec: počet obyvateľov: 417 obyvateľov k 1.1.2021; hustota obyvateľstva: 38,2 obyv./km²; rozloha: 1091 ha; nadmorská výška 220 m.n.m. v strede obce; prvá písomná zmienka: z roku 1274; ŠUJ – 527751; adresa: Obecný úrad Radoma č. 45, 090 42 Okružle, IČO: 00330914

Strategicko-plánovacie materiály obce RADOMA:

Územný plán obce : v štádiu prípravných prác

Dátum schválenia PHRSR: nie je, pred ukončením a bude predložený na schválenie v máji 2023

Verzia : 1.0

Publikovaný verejne : na web. stránke obce

Komunitný plán obce Radoma: 2021 – 2025 spracovaný a schválený

Gestor spracovania PHRSR – Vidiek, n. o., Bardejovská 254/40, 087 01 Giraltovce
Email: emfil4@gmail.com, tel. +42 917 637 475

Hlavný koordinátor prípravných prác a spracovania PHRSR obce Radoma:

Daniela Zelonkayová – starostka obce, Radoma č. 45, 090 42 Okružle
obecnyuradradoma@gmail.com, +42 54 788 10 57, +42 903 740 758

Obecné zastupiteľstvo: Igor Hric, Juraj Hibel', Marian Guzej, Beáta Matkobišová, Vladislav Goč.

Hlavný kontrolór obce: Mgr. Vladimír Šandala

Členovia prípravného tímu:

- **hospodárska oblasť: Juraj Hibel', Vladislav Goč, Marian Guzej**
- **sociálna oblasť: Beata Matkobišová, Marian Guzej, Igor Hric**
- **environmentálna oblasť: Juraj Hibel', Vladimír Goč, Igor Hric**

Obsah

ÚVOD	6
ČASŤ A – ANALYTICKÁ ČASŤ	13
A.I ANALÝZA VNÚTORNÉHO PROSTREDIA	13
1. ZÁKLADNÁ CHARAKTERISTIKA OBCE A JEJ STRUČNÝ HISTORICKÝ VÝVOJ.....	13
1.1 HISTÓRIA OBCE.....	16
1.2 SYMBOLY OBCE.....	17
2. OBYVATEĽSTVO.....	17
3. OBČIANSKA VYBAVENOSŤ.....	28
4. TECHNICKÁ INFRAŠTRUKTÚRA.....	32
5. EKONOMICKÁ ŠTRUKTÚRA.....	34
6. EX-POST HODNOTENIE REALIZÁCIE PREDCHÁDZAJÚCEHO PHRSR A PLNENIA PHRSR.	37
A.II ANALÝZA VONKAJŠIEHO PROSTREDIA	39
7. POLOHA.....	39
8. DOPRAVNÁ INFRAŠTRUKTÚRA.....	39
8.1 ŽELEZNIČNÁ DOPRAVA	40
8.2 ĎALŠIE TYPY DOPRAVY.....	40
8.3 CYKLISTICKÁ DOPRAVA.....	40
9. PRÍRODNÉ PODMIENKY.....	40
10. VYUŽITIE ZEME.....	41
11. ŽIVOTNÉ PROSTREDIE.....	41
12. CESTOVNÝ RUCH.....	43
A. III ZHODNOTENIE SÚČASNÉHO STAVU ÚZEMIA	43
13 SWOT ANALÝZA A SYNTÉZA VÝSLEDKOV.....	43
14 HLAVNÉ DISPARITY A FAKTORY ROZVOJA.....	47
15 STEEP ANALÝZA.....	47
B – STRATEGICKÁ ČASŤ	50
16 VÍZIA ÚZEMIA.....	50
17 NÁVRH STRATÉGIE ROZVOJA OBC.....	51
C – PROGRAMOVÁ ČASŤ	52
D – REALIZAČNÁ ČASŤ	78
18 MONITOROVANIE A HODNOTENIE.....	80
19 AKČNÝ PLÁN	82
E – FINANČNÁ ČASŤ	85
ZÁVER	88
PRÍLOHY	90

Základné údaje o PHRSR

Vláda SR dňa 12.3.2019 zriadila Radu vlády SR pre politiku súdržnosti 2021 – 2027, ktorá koordinuje prípravu Partnerskej dohody Slovenskej republiky na roky 2021– 2027.

Veľkou zmenou pri príprave Partnerskej dohody SR a programov SR na roky 2021 – 2027 je zmena princípu poskytovania príspevkov (z pôvodného zhora nadol) na **zdola nahor**, z čoho vyplýva väčšia zodpovednosť územnej (krajskej) samosprávy pri vytváraní integrovaných územných stratégií (IUS) a zásobníka projektov. Príprava programovacieho obdobia súvisí aj s inováciou metodiky tvorby a implementácie hospodárskeho rozvoja a sociálneho rozvoja regiónov, programom rozvoja obcí s uplatnením princípov udržateľného, inteligentného a rozumného rozvoja pre obdobie po roku 2020. V programovacom období je integrovaná stratégia (predtým RIUS PSK) súčasťou Programu hospodárskeho rozvoja a sociálneho rozvoja PSK na roky 2021 – 2030. Princíp partnerstva predstavuje základnú premisu v programovacom období. Za účelom naplnenia tohto princípu bola vytvorená Rada partnerstva PSK.

Základnými dokumentami, ktorými sa Rada riadi sú Štatút Rady partnerstva PSK a Rokovací poriadok Rady partnerstva.

Rada partnerstva PSK schválila vytvorenie 3 strategicko-plánovacích regiónov na území PSK.

Okres Svidník je zaradený do Strategicko-plánovacieho regiónu Horný Šariš.

1. Hlavné ciele, výzvy, problémy a impulzy, na ktoré PHRSR obce Radoma bude reagovať.

1.1. Hlavné impulzy pre spracovanie dokumentu

V predchádzajúcich rokoch spôsobila pandémia Covid 19 celosvetovú zdravotnú krízu s priamym vplyvom na vývoj ekonomiky. Národné hospodárstvo SR kleslo v roku 2020 o 5,2 %. Neujasnené čerpanie, výška financií nebola jasná, preto aj spracovanie PHRSR sa posúvalo. Ukončením programovacieho obdobia 2013 – 2020, vytváraním strategicko-plánovacích regiónov v rámci PSK, kde okres Svidník bol zaradený do subregiónu Horný Šariš, sa vytvoril priestor pre čerpanie eurofondov jednoduchšie, rýchlejšie a efektívnejšie s novým systémom schvaľovania z národnej na regionálnu úroveň, čo znamená, že schvaľovanie sa uskutoční priamo na území prešovského kraja. Dvojročné obdobie sa využilo na spracovanie projektových zámerov, výstupov z monitorovania existujúceho PHRSR, hľadanie spoločných riešení v rámci územnej spolupráce s MAS a inými subjektmi a dostupnými zdrojmi v rámci Plánu Obnovy a odolnosti zameraného na päť kľúčových oblastí:

- * **zelená ekonomika**
- * **vzdelávanie**
- * **veda, výskum a inovácie**
- * **zdravie**
- * **efektívna verejná správa a digitalizácia.**

Uvedené cieľové oblasti zohľadňujú kľúčové problémy slovenskej ekonomiky a najdôležitejšie spoločenské výzvy.

PRÍHOVOR STAROSTKY OBCE

Vážení obyvatelia obce Radoma!

Dovoľte mi predstaviť Program hospodárskeho rozvoja a sociálneho rozvoja (PHRSR) obce Radoma na programové obdobie 2021 - 2027. **PHRSR je kľúčovým rozvojovým plánovacím dokumentom, vďaka ktorému je možné plánovať a systémovo riadiť strategický rozvoj našej obce a nasmerovať jej ďalší rozvoj do nasledujúceho programového obdobia.**

PHRSR obce Radoma predstavuje základný dokument strednodobého plánovania podpory regionálneho rozvoja a regionálnej politiky na najnižšej - lokálnej úrovni.

Bol vypracovaný v nadväznosti na strategické a programové dokumenty prijaté na vyššej regionálnej, ako i na najvyššej národnej úrovni. Vychádza z podrobnej analýzy územia, ktorej **výsledkom je návrh priorit, opatrení a aktivít (konkrétnych projektových zámerov)**, ktorých schválením sa obec zaväzuje k ich plneniu. Na tvorbe PHRSR sa podieľal tím zložený z externých a interných partnerov v podnikaní (stakeholderov), prvýkrát poslanci obecného zastupiteľstva, zamestnanci obecného úradu a obyvatelia obce. Povinnosť vypracovať program hospodárskeho rozvoja a sociálneho rozvoja definuje zákon č. 309/2014 Z. z. o podpore regionálneho rozvoja. Úlohou obce je zahrnúť do PHRSR všetky relevantné opatrenia, ktorých realizácia je nevyhnutná z hľadiska dosiahnutia ďalšieho rozvoja obce. Všetky navrhnuté opatrenia zároveň musia byť v súlade so strategickým plánovaním a podporou regionálneho rozvoja obce v zmysle požiadaviek z európskych fondov a iných finančných zdrojov na ich čerpanie.

Som presvedčená, že rozvoj obce v súlade s týmto strategickým dokumentom bude prispievať k približovaniu sa k stanoveným cieľom, ktoré pomôžu naplniť očakávania obyvateľov obce Radoma. Pevne verím, že my, **obyvatelia Radomy**, budeme aktívni počas celého programového obdobia a budeme sa podieľať na tom, aby PHRSR v najstaršej obci okresu Svidník bol otvorený a živý dokument schopný reagovať na aktuálne podnety.

Rád by som sa poďakovala tým, ktorí sa na tvorbe PHRSR obce aktívne podieľali, čím prispeli k formovaniu budúcnosti obce v súlade s očakávaniami jej obyvateľov pretože:

„STAROSTLIVOSŤ O ČLOVEKA JE CIEĽOM NÁŠHO SNAŽENIA“ !

Daniela Zelonkayová
starostka obce

ÚVOD

Program hospodárskeho rozvoja a sociálneho rozvoja obce Radoma (ďalej len PHRSR) je strednodobý strategický dokument, ktorý plánuje budúci komplexný rozvoj obce.

Spracovanie Programu hospodárskeho rozvoja a sociálneho rozvoja obce smeruje k zlepšeniu kvality života obyvateľov obce, ktorí sa aktívne podieľajú na jeho tvorbe. Spracovanie PHRSR prebiehalo za účasti partnerov v území obce z verejného sektora, podnikateľského a neziskového sektora. Na identifikovaní silných a slabých stránok, príležitostí a ohrození obce, stanovení vízie a rozvojovej stratégie spolupracovali vytvorené pracovné skupiny. Výsledkom spolupráce je strategický dokument, ktorý vychádza z potenciálu obce, jej aktuálnych potrieb a možností.

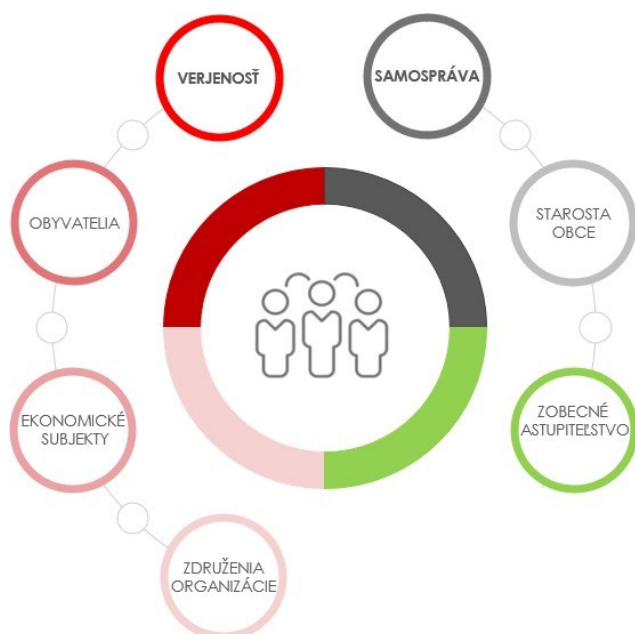


Schéma1: Účastníci podieľajúci sa na tvorbe PHRSR obce Radoma

VEREJNOSŤ:

obyvatelia obce s trvalým bydliskom v obci – vyjadrujú svoje pripomienky, nápady a návrhy na zvýšenie úrovne kvality života v obci a sú zastúpení v pracovnej skupine,

ekonomické subjekty – podnikatelia a živnostníci so sídlom v obci – podávajú nápady a návrhy na podporu podnikateľov, môžu poskytovať príspevky a dary finančného charakteru, sú zastúpení v pracovnej skupine,

zdrúženia a organizácie – prezentujú návrhy a požiadavky v oblasti svojich záujmov, organizujú kultúrne a športové aktivity a zabezpečujú spoločenský a sociálny rozvoj obce. Sú zastúpené v pracovnej skupine.

SAMOSPRÁVA OBCE:

- zabezpečuje proces tvorby PHRSR a dohliada na proces spracovania,
- spolupracuje s VÚC a poskytuje informácie a podklady pre spracovanie PHRSR obce, podklady pre Strategicko-plánovací subregión Horný Šariš ako súčasť **Programu hospodárskeho a sociálneho rozvoja PSK na roky 2021- 2030**.

Právomoci a kompetencie obce

Samospráva obce Radoma je tvorená orgánmi:

Starostka obce - najvyšší výkonný orgán a štatutárny zástupca obce Radoma
Daniela Zelonkayová

Zastupiteľstvo obce Radoma - poslanci volení občanmi obce

Mgr. Igor Hric, Juraj Hibel', Marián Guzej, Beáta Matkobišová, Vladislav Goč

Hlavný kontrolór: Mgr. Vladimír Šandala

Kompetencie obce (t. j. právomoc a pôsobnosť obce) sú dané:

- **Ústavou Slovenskej republiky (najmä čl. 64 – 71)**
- **Zákomom SNR č. 369/1990 Zb. o obecnom zriadení v znení neskorších predpisov platnou právnou úpravou SR**
- **Všeobecne záväznými nariadeniami na úseku samosprávnych činností (čl. 71 odst. 2 Ústavy SR).**

Organizačná štruktúra obce

Súčasnú zriadenie verejnej správy a administratívy reprezentuje obecný úrad. Obecný úrad je výkonným orgánom obecného zastupiteľstva a starostky obce Radoma. Obecný úrad zabezpečuje organizačné a administratívne veci obecného zastupiteľstva a starostky obce, ako aj orgánov zriadených obecným zastupiteľstvom. Obecné zastupiteľstvo má 5 poslancov, ktorí sú volení obyvateľmi obce na obdobie 4 rokov. Najvyšším výkonným orgánom obce je starosta, ktorého volia obyvatelia obce na 4 roky.

Starostkou obce Radoma je od roku 2022 Daniela Zelonkayová.

Obec má zriadené obecné komisie:

- Komisia finančná a pre správu obecného majetku
- Komisia ochrany verejného poriadku

- Komisia pre ochranu verejného záujmu

Obec zabezpečuje a obecným zastupiteľstvom schvaľuje:

- územný plán obce,
- proces tvorby PHRSR a dohliada na proces spracovania a schvaľovania,
- spolupracuje s PSK a poskytuje informácie a podklady pre spracovanie PHRSR obce, podklady pre strategicko – plánovací subregión Horný Šariš ako súčasť Programu hospodárskeho a sociálneho rozvoja PSK na roky 2021- 2030,
- komunitný plán obce,
- ďalšie záväzné nariadenia nevyhnutné na zabezpečovanie fungovania obce.



Foto č. 1–Pohľad na modernizované kultúrno-správne zariadenie Obecného úradu v Radome

A. ÚVOD – Základné východiská procesu tvorby a obsahu PHRSR obce Radoma

Obec Radoma vo svídnickom okrese má, hoci ako malá obec, významné poslanie vo výkone samosprávy; a to starostlivosť o všestranný rozvoj svojho územia a potreby svojich obyvateľov, prípadne návštevníkov. Tento cieľ napĺňa pomocou procesov zberu aktuálnych dát o svojom území v rámci evidencie štatistických ukazovateľov, denným kontaktom s občanmi a mapovaním ich potrieb. V procesoch plánovania reaguje na mnohé vonkajšie faktory ovplyvňujúce rozvoj obce a následne tomu prispôsobuje rozhodovacie činnosti vedúce k dosahovaniu zámerov.

Plánovanie, ako systematický rozvoj cielených programových činností na dosiahnutie cieľov založených na analyzovaní, vyhodnocovaní a triedení predvídaných príležitostí je základným predpokladom pre systematický a efektívny rast kvality života obyvateľov obce a plánovacie dokumenty sú základným nástrojom pre dosahovanie plánovaných cieľov a želateľného stavu vo všetkých segmentoch života v obci.

Obec Radoma zabezpečuje tvorbu a spracovanie vlastných základných a východiskových strednodobých dokumentov a ich plnenie. Vzhľadom na komplexnosť a previazanosť jednotlivých oblastí rozvoja je Program hospodárskeho a sociálneho rozvoja obce integrovaným a integrujúcim strednodobým strategickým SMART dokumentom, ktorý:

- je v súlade s územno-plánovacou dokumentáciou obce,
- zahŕňa existujúce rozvojové sektorové stratégie obce,
- spája verejné politiky na obce tak, aby prepojí rozvoj kvality života obyvateľov, Podnikateľského prostredia a prístupu občanov k rozhodovaniu a to najmä inovatívnymi spôsobmi,
- efektívne, aktívne a vecne prepája aktérov obecného rozvoja pri procese definovania potrieb, priorit, cieľov, stratégií rozvoja obce, ale aj implementácie, riadenia a monitorovania.

Najdôležitejším aspektom PHRSR je skutočnosť, že je postavený na vecnom prístupe k riešeniu výziev a problémov rozvoja územia konkrétnej obce založenom na ich poznaní, objektívnom zhodnotení a hľadaní najefektívnejších a najúčinnnejších riešení s využitím najnovších poznatkov, techník a technológií. Výsledkom, a napokon aj cieľom procesu tvorby PHRSR, nie je vypracovanie zoznamu investícií z verejných zdrojov, ale predovšetkým definovanie stratégie obsahujúcej integrovaný a integrujúci súbor formálnych a neformálnych nástrojov (riadiacich, organizačných, inštitucionálnych, finančných, investičných), ktorých nositeľmi sú rôzni aktéri rozvoja obce, a tým aj kraja.

„PHRSR musí tiež spĺňať základné atribúty, ktoré sú predpokladom pre jeho serióznosť a záväznosť“

1. Je v súlade so zákonom č.539/2008 Z. z. o podpore regionálneho rozvoja v znení neskorších predpisov a spĺňa požiadavky na tvorbu základných dokumentov.
2. Je kľúčovým nástrojom pre implementáciu a územnú koordináciu naplňania cieľov.
3. Je východiskovým programovacím dokumentom pre implementáciu EŠIF na obecnej úrovni pre aktuálne programovacie obdobie a vychádza z regionálnej a subregionálnej úrovne.

*Pre programové obdobie 2021 -2027 bol vytvorený na úrovni PSK **koncept Integrovaných územných stratégií (IÚS)**, ktoré sú kompaktnou súčasťou PHRSR, a tvoria jej logickú a integrálnu časť.*

Tento koncept umožní obci Radoma jednoduchší prístup k financovaniu dôležitých územných rozvojových potrieb v rámci implementácie fondov EÚ. Hlavným účelom integrovaného územného rozvoja je totiž zabezpečenie realizácie investícií v rámci viacerých špecifických cieľov Programu Slovensko tak, aby bola podporená komplementárnosť aktivít integrovanej investície a boli finančne podporené v rámci **integrovaných, nie dopytovo-orientovaných výziev**.

Ide o využitie finančných zdrojov na úrovni regiónov a obcí. A to obec dosiahne vytvorením kooperujúcich sietí, partnerstiev a prepojením aktivít aktérov verejného, ale aj občianskeho a súkromného sektora pri dosahovaní multiplikačného efektu jednotlivých investícií na území obce a regiónu.

*Ďalším konceptom uplatneným v procese tvorby PHRSR **je koncept SMART**, ktorý je postavený primárne na využívaní dát, informácií a vedomostí pre rozumné rozhodovanie, t.j stanovenie priorít rozvoja obce a výberu najoptimálnejších a najefektívnejších nástrojov.*

SMART koncept je taktiež integrujúcim prvkom v procese tvorby PHRSR, keďže zabezpečuje prepojenie:

- jednotlivých politík PSK a obcí, vrátane obce Radoma a jeho sociálno-ekonomických partnerov,
- inovatívnych prístupov na riešenie problémov definovaných v analytickej časti dokumentu,
- opatrení na lepšie spravovanie územia obce a uspokojenie potrieb všetkých obyvateľov, podnikateľov a iných subjektov naprieč vekovými a sociálnymi skupinami.

PHRSR obce je tiež postavený na SMART princípoch a pilieroch, ktoré tento rozvojový dokument rámčujú :

A) Cieľové oblasti SMART konceptu definované prostredníctvom priorít:

- **Priorita 1 PHRSR obce**

Inovatívna a konkurencieschopná regionálna ekonomika = SMART ekonomika - udržateľné, efektívne a konkurencieschopné zhodnocovanie zdrojov.

- **Priorita 2 PHRSR obce**

Kvalitnejšie životné podmienky obyvateľov obce = SMART komunita - rozvíjajúca sa, učiaca sa, zdravé a aktívne spoločenstvo obyvateľov, podnikateľov, návštevníkov vrátane SMART spravovania/riadenia (governance).

- **Priorita 3 PHRSR obce**

Rozvinutá infraštruktúra a energetika v priaznivom životnom prostredí = SMART prostredie - ochrana a udržateľné využívanie zdrojov

B) Oblasť nástrojov SMART konceptu

- **Priorita 4 PHRSR obce**

Strategické riadenie územia a územne vyvážený rozvoj ako nástroj na implementáciu cieľových oblastí v rámci priorít 1-3 = spravovanie, legislatíva, aktéri a participácia, inovácie, koordinácia, plánovanie, investície/rozpočet.

Časti PHRSR obce Radoma a ich obsah

PHRSR obce Radoma je vypracovaný v súlade s „Metodikou tvorby a implementácie programov hospodárskeho rozvoja a sociálneho rozvoja regiónov, programov rozvoja obcí a skupín obcí s uplatnením princípov udržateľného SMART (inteligentného, rozumného) rozvoja (2022), ktorá bola schválená generálnym riaditeľom sekcie regionálneho rozvoja Ministerstva investícií, regionálneho rozvoja a informatizácie SR a rešpektuje odporúčanú schému obsahu PHRSR.

A) Úvod vysvetľuje základné, inštitucionálne a obsahové východiská procesu tvorby dokumentu, legislatívny rámec, ktorý upravuje metodiku tvorby PHRSR obce a jeho vzťah s inými strategickými dokumentmi, vysvetľuje ciele a obsah dokumentu, definuje územie, ktoré dokument rieši, vymenováva východiskové strategické dokumenty pri tvorbe PHRSR a popisuje proces tvorby PHRSR obce s partnermi v kraji.

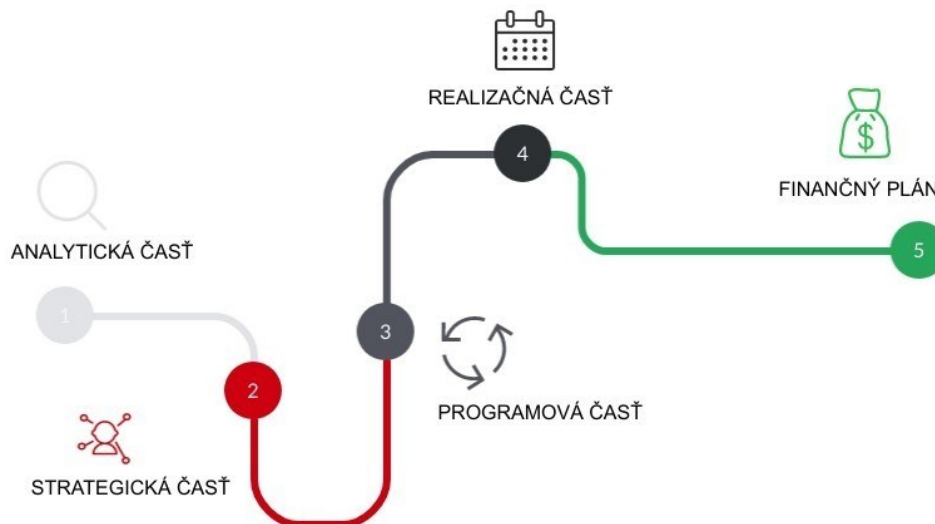
B) Analytické východiská, resp. analytická časť popisuje objektivizovaný cielený výber údajov relevantných pre tvorbu, posúdenie a rozhodovanie o stratégii rozvoja v PHRSR, aktuálny stav a prognózy vývoja v Prešovskom kraji, identifikuje vnútorné potenciály, výzvy, limity a problémy, prostredníctvom SWOT analýz, stromov problémov a stromov riešení.

C-D) Rozvojová stratégia definuje víziu a hlavný cieľ, štruktúru priorít a ich väzby, systém strategických a špecifických cieľov a ich indikátorov vrátane ich zdôvodnenia a popisu.

Kapitola D obsahuje výpočet nástrojov na implementáciu stratégie, t. j. opatrenia a aktivity, rozdelenie úloh, činností a zodpovedností; vrátane ich naviazanosti na možné financovanie z externých zdrojov.

Zároveň sumarizuje zoznam a význam socio-ekonomických partnerov v procese spracovania dokumentu i jeho implementácie a špecifikuje dopad implementácie PHRSR na rozvoj jednotlivých strategicko-plánovacích regiónov.

Po schválení PHRSR obce Radoma bude na dvojročnej báze spracovaný a schválený operačný plán, ktorý bude obsahovať plán realizácie projektov v dvoch rokoch aj s možným finančným krytím.



ČASŤ A – ANALYTICKÁ ČASŤ

A.I ANALÝZA VNÚTORNÉHO PROSTREDIA

1. ZÁKLADNÁ CHARAKTERISTIKA OBCE A JEJ STRUČNÝ HISTORICKÝ VÝVOJ

Obec Radoma sa administratívne začleňuje do **okresu Svidník** (NUTS 4), do **Prešovského samosprávneho kraja** (NUTS 3). Skladá sa z jedného katastrálneho územia a počtom obyvateľov 417 (r.2022) patrí medzi stredne veľké obce v regióne Horný Šariš. Obec susedí vo svidníckom okrese s katastrami obcí - Okružle a Šarišský Štiavnik; v stropkovskom okrese - Šandal. Radoma sa nachádza v [Nízkych Beskydách](#), v [Ondavskej vrchovine](#), v strednej časti údolia [Radomky](#), severovýchodného prítoku rieky [Topľa](#). V extraviláne obce, za hranicami vlastnej zástavby sa nachádza mokraď [Radomská slatina](#) o ploche 9 980 m².

II. Sociálne – ekonomické analýzy

Základná charakteristika

Ukazovateľ	Hodnota
Kód obce	527 751
Názov okresu	Svidník (712)
Názov kraja	Prešovský (700)
PSČ	090 42
Telefónne smerové číslo	054

Spádovosť obce Radoma

Ukazovateľ	Hodnota
<i>Sídlo matričného úradu</i>	<i>Okružle</i>
<i>Sídlo pracoviska daňového úradu</i>	<i>Svidník</i>
<i>Sídlo pracoviska Obvodného oddelenia policajného zboru</i>	<i>Svidník</i>
<i>Sídlo Okresného súdu</i>	<i>Svidník</i>
<i>Sídlo Okresného riaditeľstva Hasičského a záchran.zboru</i>	<i>Svidník</i>
<i>Sídlo Okresného úradu</i>	<i>Svidník</i>

Sídlo Územnej vojenskej správy	Prešov
Sídlo ÚPSVaR	Svidník
Sídlo Okresného úradu – odbor Životného prostredia	Svidník

Technická vybavenosť

Ukazovateľ	Hodnota
Pošta	Okrúhle
Verejný vodovod	nie
Verejná kanalizácia	nie
Kanalizačná sieť pripojená na ČOV	nie
Rozvodná sieť plynu	áno
Internet	áno
Najbližšia zastávka vlakov vzdialenosť v km	zastávka Lipníky 25,5 stanica Bardejov 31

Demografia

Ukazovateľ	Hodnota	Rok 2013	Rok 2021
Počet obyvateľov		437	417
Muži		221	215
Ženy		216	202
Predproduktívny vek spolu (0-14)		69	58
Produktívny vek spolu (15 – 60)		299	294
Poproduktívny vek spolu 60-		69	65
Spolu žijúcich obyvateľov:		437	417

Šport

Ukazovateľ	Hodnota
Kúpalisko, umelé alebo prírodné	nie
Telocvičňa	nie
Ihrisko pre futbal	áno
Viacúčelové ihrisko	áno
Rybníky	nie
Cyklotrasy	nie

Kultúra

Ukazovateľ	Hodnota
<i>Knižnica</i>	<i>nie</i>
<i>Premietanie filmov</i>	<i>nie</i>
<i>Kultúrny dom</i>	<i>áno</i>

Zdravotníctvo

Ukazovateľ	Hodnota
<i>Lekáreň a výdajne liekov</i>	<i>nie</i>
<i>Samostatná ambulancia praktického lekára pre dospelých</i>	<i>nie</i>
<i>Samostatná ambulancia praktického lekára pre deti a dorast</i>	<i>nie</i>
<i>Samostatná ambulancia praktického lekára stomatóloga</i>	<i>nie</i>
<i>Samostatná ambulancia praktického lekára gynekológa</i>	<i>nie</i>

Životné prostredie

Ukazovateľ	Hodnota
<i>Skládka komunálneho odpadu</i>	<i>nie</i>
<i>Komunálny odpad</i>	<i>áno</i>
<i>Využívaný komunálny odpad</i>	<i>nie</i>
<i>Zneškodňovaný komunálny odpad</i>	<i>nie</i>
<i>Separovaný odpad</i>	<i>áno</i>

Vybrané služby

Ukazovateľ	Hodnota
<i>Predajňa potravinárskeho tovaru</i>	<i>áno</i>
<i>2 Pohostinské zariadenia</i>	<i>áno</i>
<i>Predajňa nepotravinárskeho tovaru</i>	<i>nie</i>

1.1 HISTÓRIA OBCE

V roku 1274 kráľ Ladislav IV. daroval radomský majetok bratom Itemerovi Uzovi a Štefanovi z rodu Tekule. Pri tejto príležitosti vznikla listina, v ktorej bol darovaný majetok charakterizovaný ako roľnícky obrábaný, ale aj miesto častých lovov. V listine z roku 1277 je Radoma jednoznačne uvedená ako dedina. V písomnostiach z 13.-16. storočia sa vyskytuje len pod názvom Radoma a v jeho pravopisných obmenách. V 14. storočí sa názov Radoma vzťahoval aj na panstvo, ku ktorému patrili majetky a dediny v strednej a hornej časti doliny Radomky. Starobylý názov a rozvinutosť dediny v 13. storočí vedú k názoru, že Radoma je najstaršou dedinou v doline Radomky a patrí k najstarším v okolí a severnom Šariši vôbec. Jestvovala nepochybne pred 11. storočím. Východne od Radomy bolo hradisko, po ktorom zostal názov, dnes už patriaci k osade Hradisko.

Radomský majetok patril následne aj šľachticovi Sinkovi, synovi Tomáša, vlastníkovi panstva Šebeš a šľachticovi Zonkovi. Cudarovci majetok pripojili k panstvu Makovica. V 20-rokoch 15. storočia časť Radomy patrila šľachticovi z Drienova. V druhej polovici 15. a v 16. storočí celá Radoma bola majetkovou súčasťou panstva Makovica. Patrila k slovenským dedinám panstva, Radoma bola najväčšou dedinou v okolí. Neskôr sa časť sedliakov odsťahovala, ale najviac ich zutekalo, prípadne zahynulo počas vpádov poľského vojska v rokoch 1471-1472 a 1491-1492. Po nich v roku 1492 zostali v Radome len dve sedliacke domácnosti, lebo 30 nedávno dedinu opustilo. V dedine bol aj mlyn. V 16. storočí tu už žila domácnosť šoltýsa, postupne pribúdalo sedliackych domácností a domov, takže koncom 16. storočia bola stredne veľkou dedinou. Mala takmer výlučne poddanské obyvateľstvo.


V 17. storočí patrila Rákócziovcom, v 19. storočí Szirmayovcom a iným. V roku 1787 mala 45 domov a 413 obyvateľov, v r.1828 - 56 domov a 429 obyvateľov. Obyvatelia Radomy sa zaoberali poľnohospodárstvom, chovom dobytky a pracovali v lesoch. V rokoch 1850-1880 sa mnohí vysťahovali. Obec si zachovala poľnohospodársky ráz aj po roku 1918. JRD bolo v obci založené v roku 1959.

Časť obyvateľstva pracuje v závodoch v Gíraltovciach, Stropkove, Svidníku a Košiciach.

1.2 SYMBOLY OBCE



ERB OBCE RADOMA



VLAJKA OBCE

Erb obce znázorňujú v modrom štíte na zvlnenej zelenej pažiti vyrastajúce štyri zlaté klasy. Naľavo od nich je stojaci striebroodetý muž v čiernom klobúku a krpcoch. Ľavicou sa opiera o striebornú palicu. Nad zlatými klasmi je obrátený strieborný polmesiac. To všetko je prevýšené striebornými hviezdami v horných rokoch štítu. Znamením erbu je poľnohospodársky a zamestnanecký motív podľa odtlačku pečatidla zo začiatku 19. storočia na písomnosti z roku 1854. Erb je zapísaný v Heraldickom registri SR pod číslom HR: R-53/1997. Autormi erbu sú Jozef Petrovič a Mikuláš Lovacký.

Vlajka obce pozostáva z štyroch pozdĺžnych pruhov vo farbách modrej (2/8), zelenej (2/8), žltej (2/8) a bielej (2/8). Vlajka má pomer strán 2 : 3 a ukončená je tromi cípmi, t. j. dvoma zástrihmi, siahajúcimi do tretiny jej listu.

2.OBYVATEĽSTVO

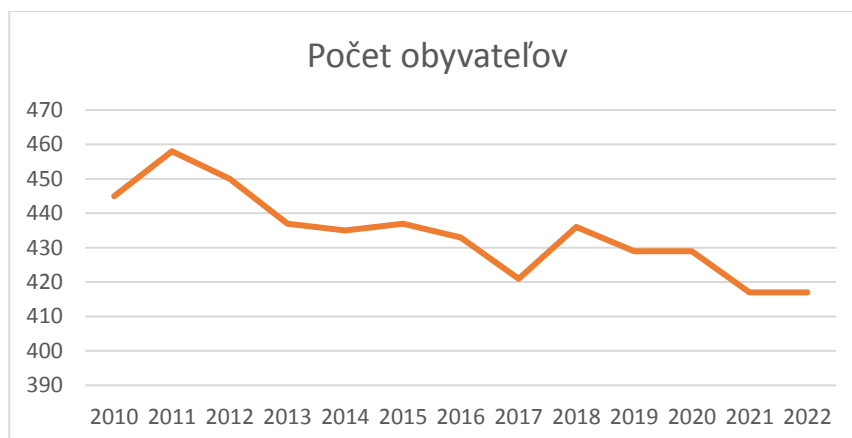
2.1 Vývoj počtu obyvateľov

Vývoj počtu obyvateľov má od roku 2010 klesajúcu tendenciu. V súčasnosti v obci žije 417 obyvateľov. Trend mierneho poklesu počtu obyvateľov sa očakáva aj do budúcnosti. Súvisí s politicko-ekonomickými podmienkami v obci a regióne, ktoré

ovplyvňujú pohyb obyvateľstva za prácou a z toho tiež vyplývajúcich socio-demografických ukazovateľov. Prirodzený prírastok medziročne klesá, pričom počet zomrelých je stúpajúci. Migračné saldo ma neustálenú krivku. Schválenie a realizácia opatrení uvedených v PHRSR obce v rokoch 2021 – 2027 by mala na miestnej úrovni napomáhať rozvoju mikroprostredí v podnikateľskej sfére, čím zabezpečí možnosť uplatnenia sa mladých, ktorí zostanú doma pracovať a pri zakladaní rodín tiež budú mať dostatok alternatív na ich rozvoj v oblasti výchovy, oddychu, kultúry a ostatných činiteľov hodnotených v tzv. indexe šťastia.

Rok	2010	2011	2012	2013	2014	2015	2016	2017	2018	2019	2020	2021	2022
Počet obyvateľov	445	458	450	437	435	437	433	421	436	429	429	424	417

Tabuľka č. 1: Vývoj počtu obyvateľov v Radome (ŠÚSR, k 1.1.2021)



Graf č. 1: Vývoj počtu obyvateľov

POHYB OBYVATEĽSTVA

Prirodzený pohyb obyvateľstva:

Ukazovateľ prirodzený pohyb obyvateľstva je vyjadrený prostredníctvom hlavných populačných procesov, ktorými sú pôrodnosť (natalita) a úmrtnosť (mortalita). Prirodzený pohyb vyjadruje rozdiel počtu živonarodených a zomretých. V obci Radoma od roku 2010 do roku 2020 sledujeme v priemere prirodzený úbytok obyvateľstva, a teda počet zomrelých prevyšoval počet narodených detí. **Prirodzený prírastok dosahoval kladné hodnoty iba v roku 2014.** Na udržanie kladných hodnôt prirodzeného prírastku by sa mala obec zamerať na vytvorenie podmienok pre mladé rodiny.

Rok	2010	2011	2012	2013	2014	2015	2016	2017	2018	2019	2020	2021	2022
Narodení	3	2	4	3	5	5	2	2	2	1	4	3	1
Zomretí	5	4	7	12	4	6	8	6	1	2	5	4	5
Prirodzený prírastok/úbytok	-2	-2	-3	-9	-1	-1	-6	-4	1	-1	-1	-1	-4

Tabuľka č. 2: Prirodzený pohyb obyvateľstva (ŠÚSR, 2021)

Migračný pohyb obyvateľstva:

Okrem prirodzeného pohybu má významný vplyv na vývoj počtu obyvateľov aj migračný pohyb obyvateľstva. Migračným pohybom rozumieme migráciu (imigráciu a emigráciu, resp. prisťahovanie a vystahovanie). Migračné saldo predstavuje rozdiel medzi prisťahovanými a vystáhanými obyvateľmi. **V rokoch 2010, 2011, 2015, 2016, 2018 a 2022 bolo migračné saldo v obci Radoma kladné**, a teda do obce sa viac ľudí sťahovalo ako z nej odchádzalo. **V rokoch 2012, 2013, 2014, 2017, 2019 a 2021 dosahovalo migračné saldo mínusové hodnoty. Nulové hodnoty v sledovanom období neboli.**

Rok	2010	2011	2012	2013	2014	2015	2016	2017	2018	2019	2020	2021	2022
Prisťahovaní	3	15	2	1	3	6	8	1	18	3	4	1	9
Vystáhaní	1	8	7	5	6	3	6	9	4	9	3	7	5
Migračné saldo	2	7	-5	-4	-3	3	2	-8	14	-6	1	-6	4

Tabuľka č. 3: Migračný pohyb obyvateľstva (ŠÚSR, 2021)

Celkový pohyb obyvateľstva: Ukazovateľ celkový pohyb obyvateľstva je **výsledkom súčtu celkového prírastku/úbytku a migračného prírastku/úbytku. Celkový prírastok bol zaznamenaný v roku 2011, 2015 a 2018.**

Rok	2010	2011	2012	2013	2014	2015	2016	2017	2018	2019	2020	2021	2022
Prírodný prírastok/úbytok	-2	-2	-3	-9	-1	-1	-6	-4	1	-1	-1	-1	-4
Migračné saldo	2	7	-5	-4	-3	3	2	-8	14	-6	1	-6	4
Celkový prírastok/úbytok	0	5	-8	-13	-4	2	-4	-12	15	-7	0	-7	0

Tabuľka č. 4: Celkový pohyb obyvateľstva (ŠÚSR, 2021)

2.2 ŠTRUKTÚRA OBYVATEĽSTVA

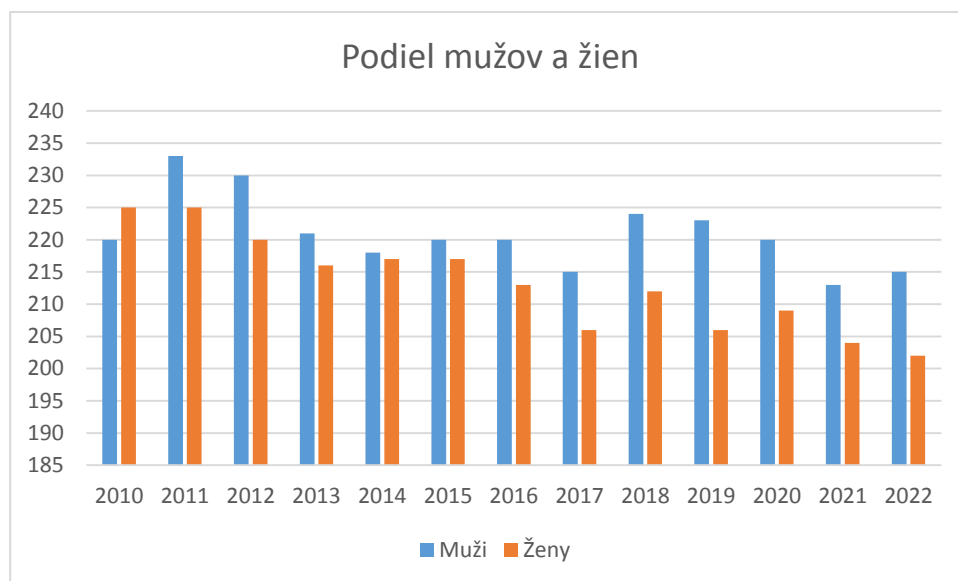
Napriek tomu, že sčítanie obyvateľov v roku 2021 už prebehlo, v grafoch a tabuľkách národnostnej, vzdelanostnej a religióznej štruktúry uvádzame údaje z predchádzajúceho čítania. Údaje budú aktualizované hneď ako sčítanie obyvateľov z roku 2021 Štatistický úrad vyhodnotí.

➤ Štruktúra obyvateľstva podľa pohlavia

V obci Radome **prevažuje počet žien nad počtom mužov iba v roku 2010**. Početná prevaha mužov nad ženami (v Radome veľmi nepatrná), je charakteristická pre vyspelé populácie a tiež pre Slovenskú republiku ako celok.

	2010	2011	2012	2013	2014	2015	2016	2017	2018	2019	2020	2021	2022
Muži	220	233	230	221	218	220	220	215	224	223	220	213	215
Ženy	225	225	220	216	217	217	213	206	212	206	209	204	202

Tabuľka č. 5: Vývoj počtu obyvateľov podľa pohlavia (ŠÚSR, 2022)



Graf č. 2: Vývoj obyvateľov podľa pohlavia

Prevalu mužského pohlavia nad ženským dokazuje aj index feminity, ktorý vyjadruje, koľko žien pripadá na 1000 mužov v danej populácii. V obci Radoma (v sledovanom období od r. 2011) dosahuje index feminity hodnoty vždy nižšie ako 1000 a teda mužské pohlavie počtom prevyšuje ženské pohlavie.

➤ Štruktúra obyvateľstva podľa veku

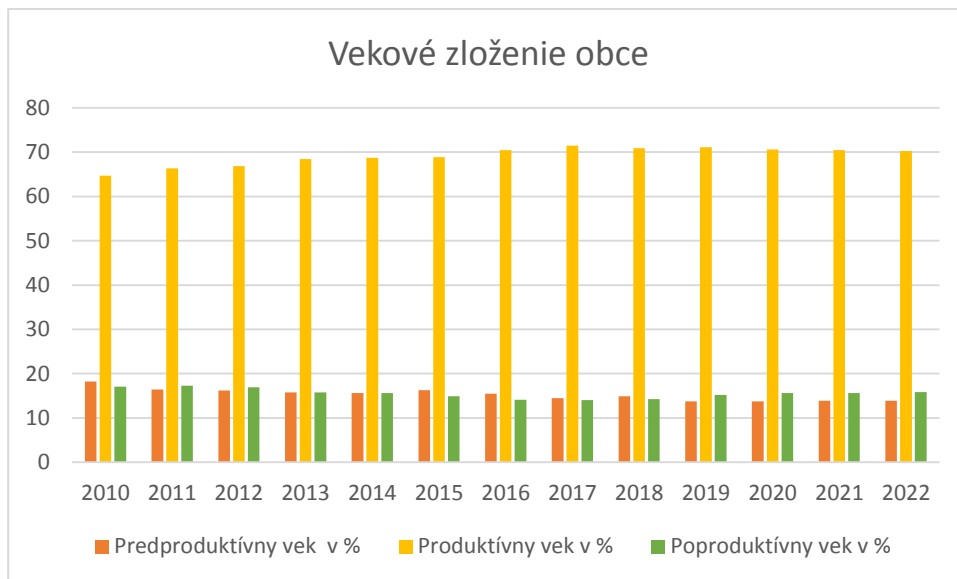
V obci Radoma môžeme sledovať nepriaznivý vývoj obyvateľstva podľa vekovej štruktúry, pretože **predproduktívna zložka obyvateľstva (0-14 rokov) neprevyšuje poproduktívnu zložku (muži 60 a viac, ženy 55 a viac)**, a teda obyvateľstvo rapídne starne; okrem rokov 2015 až 2018.

Počet obyvateľov v poproduktívnom veku mierne stúpa od roku 2017, rovnako v tomto období klesá počet obyvateľov v predproduktívnom veku. Nárast počtu obyvateľov v poproduktívnom veku znamená, že by sa malo v obci zvyšovať povedomie starostlivosti o obyvateľov v dôchodcovskom veku.

Produktívna zložka obyvateľstva každoročne jemne stúpa.

	2010	2011	2012	2013	2014	2015	2016	2017	2018	2019	2020	2021	2022
Predproduktívny vek v %	18,2	16,38	16,22	15,79	15,63	16,25	15,47	14,49	14,91	13,75	13,75	13,91	13,91
Produktívny vek v %	64,72	66,38	66,89	68,42	68,74	68,88	70,44	71,5	70,87	71,1	70,63	70,5	70,26
Poproduktívny vek v %	17,08	17,25	16,89	15,79	15,63	14,87	14,09	14,01	14,22	15,15	15,62	15,59	15,83

Tabuľka č. 6 : Vekové zloženie obyvateľstva (SODB, 2021)



Graf č. 3: Vekové zloženie obyvateľstva (SODB, 2022)

➤ Národnostná štruktúra

Najpočetnejšou národnosťou v obci Radoma je **slovenská národnosť (92,69) %**.

Národnosť	Slovenská	Rómska	Poľská	Ruská	Rusínska	Ukrajinská	Nezistené
Počet obyvateľov	393	4	1	1	1	6	19
% obyvateľov	92,69	0,94	0,24	0,72	0,24	1,42	4,48

Tabuľka č. 7: Národnostná štruktúra obyvateľstva (SODB, 2022)

Zaujímavým momentom je prihlásenie sa obyvateľov k ďalšej národnosti, medzi uvedenými pribudla ruská národnosť.

Národnosť	Slovenská	Rómska	Poľská	Ruská	Rusínska	Ukrajinská	Nezistené
Počet obyvateľov	0	1	3	1	9	0	3
% obyvateľov	0	5,88	17,65	5,88	52,94	0	17,65

Tabuľka č. 8: Štruktúra obyvateľstva podľa ďalšej národnosti (SODB, 2021)

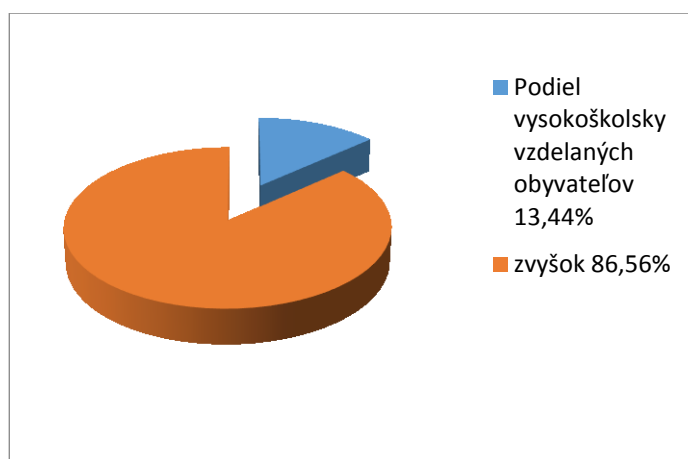
➤ Vzdelanostná štruktúra

Vzdelanostná štruktúra obyvateľstva analyzuje obyvateľstvo z pohľadu najvyššieho dosiahnutého vzdelania.

V obci Radoma **prevláda obyvateľstvo so stredným odborným vzdelaním s maturitou, stredným odborným vzdelaním bez maturity a základným vzdelaním. 13,44 %** dosahuje obyvateľstvo s vysokoškolským vzdelaním.

Vzdelanie	Bez ukončeného vzdelania – osoby vo veku 0-14 rokov	Základné vzdelanie	Stredné odborné (učňovské vzdelanie bez maturity)	Úplné stredné vzdelanie (s maturitou)	Vyššie odborné vzdelanie	Vysokoškolské vzdelanie	Bez školského vzdelania – osoby vo veku 15 rokov a viac	Nezistené
Počet obyvateľov	38	78	98	130	10	57	1	12
Počet obyvateľov v %	8,96	18,4	23,11	30,66	2,36	13,44	0,24	2,83

Tabuľka č.9: Vzdelanostná štruktúra obyvateľstva (SODB, 2021)



Graf č. 4 : Podiel vysokoškolsky vzdelaných obyvateľov Radomy

➤ Štruktúra obyvateľstva podľa ekonomickej aktivity

Na základe údajov o ekonomickej aktivite vyplývajúcich zo SODB 2021, v čase sčítania žilo v Radome 164 ekonomicky aktívnych obyvateľov a 22 pracujúcich dôchodcov. Nezamestnaných obyvateľov bolo 43. Stredné a vysoké školy navštevovalo 30 študentov.

Podrobnejší prehľad štruktúry obyvateľstva podľa ekonomickej aktivity vid' tabuľku č. 9

Pracujúci (okrem dôchodcov)	164
Pracujúci dôchodcovia	22
Osoby na materskej dovolenke	1
Osoby na rodičovskej dovolenke	4

Nezamestnaní	43
Žiaci stredných škôl	20
Študenti vysokých škôl	10
Osoby v domácnosti	8
Dôchodcovia	19
Žiak základnej školy	76
Dieťa do začatia povinnej školskej dochádzky	20
Iné	5

Tabuľka č.10: Štruktúra obyvateľstva podľa ekonomickej aktivity (SODB,2021)



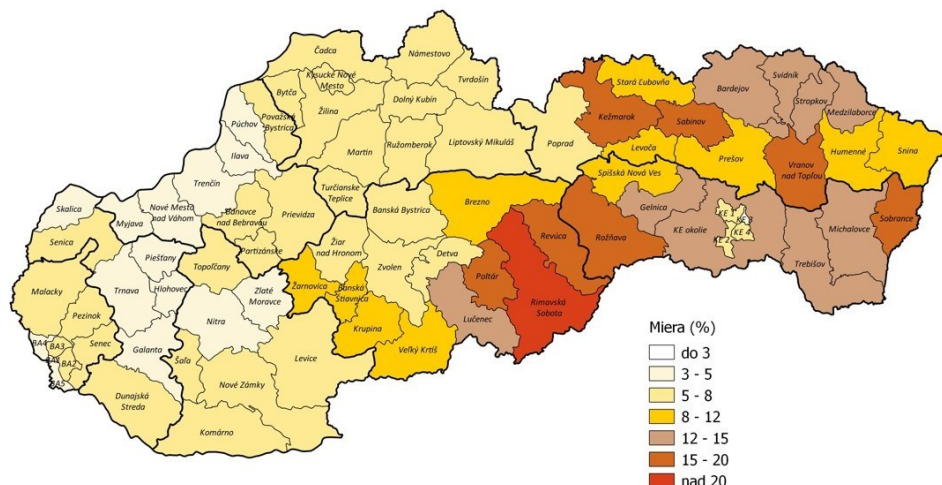
Graf č. 5: Podiel ekonomicky aktívnych obyvateľov: 43.68%



Foto č. 2 Obyvatelia obce pri čistení obecného potoka

Obr.č. 1

Miera evidovanej nezamestnanosti v okresoch SR k 31.01.2021



Nezamestnanosť má výrazný vplyv na rozvoj každej lokality, predovšetkým prostredníctvom kúpnej sily obyvateľstva na jednej strane a celkovej atraktivity prostredia na druhej strane. Obec Radoma spadá pod NUTS Svidník, kde ku dňu 31.1.2021 bola zaznamenaná miera evidovanej nezamestnanosti 12 až 15 %. Na mape (obrázok č.2) možno pozorovať mieru evidovanej nezamestnanosti v rámci okresov SR. Svidník sa radí k NUTS IV do skupiny okresov s vyššou mierou nezamestnanosti.

Rok	2014	2015	2016	2017	2018	2019	2020	2021
Počet nezamestnaných	8	8	8	9	8	10	10	11
v %	19,50	18,18	17,85	20,13	17,93	22,02	20,96	21,19

Tabuľka č. 11: Štruktúra nezamestnanosti v obci Radoma (ÚPSVaR, 2021)

Štruktúra nezamestnanosti mala v obci Radoma do roku 2018 rovnomernú tendenciu. V roku 2019 počet nezamestnaných mierne stúpol, pričom celkové % nezamestnanosti je vysoké v priebehu mnohých rokov. V roku 2021 sa o prácu uchádzalo 9 žien a 17 mužov; v roku 2022 ju hľadalo 11 žien a 10 mužov.



Graf č.6 : Podiel obyvateľov odchádzajúcich za prácou: 51.27%

<i>RADOMA</i>		
<i>Odvetvie ekonom. činnosti</i>	<i>abs.</i>	<i>%</i>
Poľnohospodárstvo, lesníctvo a rybolov	14	7,33%
Priemyselná výroba	44	23,04%
Stavebníctvo	24	12,57%
Veľkoobchod a maloobchod; oprava motorových vozidiel a motocyklov	18	9,42%
Doprava a skladovanie	6	3,14%
Ubytovacie a stravovacie služby	1	0,52%
Informácie a komunikácia	3	1,57%
Finančné a poisťovacie činnosti	3	1,57%
Odborné, vedecké a technické činnosti	7	3,66%
Administratívne a podporné služby	6	3,14%
Verejná správa a obrana; povinné sociálne zabezpečenie	6	3,14%
Vzdelávanie	5	2,62%
Zdravotníctvo a sociálna pomoc	14	7,330
Ostatné činnosti	3	1,57%
Nezistené	37	19,37%
<i>Spolu</i>	<i>191</i>	

Tabuľka č. 12: Počet obyvateľov podľa odvetvia ekonomickej činnosti v obci Radoma k 1. 1. 2021

➤ Domový a bytový fond

Obec Radoma je charakteristická typickou vidieckou zástavbou. Je to najstaršia obec v okrese Svidník a nachádza sa tu i niekoľko drevených domčekov, vrátane národnej kultúrnej pamiatky – Ludového domu. Obývaných je 170 domov, z toho viac ako 95 % tvoria rodinné domy. Niekoľko domov je neobývaných z dôvodu nevyhovujúceho technického stavu. Najviac domov bolo podľa údajov ŠÚ SR (r. 2011) postavených v rokoch 1960 až 1990 a od roku 2000 sa intenzita novej výstavby rapídne znižuje. Bytové priestory sa rozširujú rekonštrukciami domov svojpomocne. Najviac bytov je v súkromnom vlastníctve fyzických osôb. Obec by mala zabezpečiť projektovú a rozpočtovú dokumentáciu na výstavbu obecných nájomných bytov, ako jednu z alternatív udržiavania počtu obyvateľov.

Domy podľa typu	Počet
Obývané	170
Rodinné domy	163
Polyfunkčná budova	1
Ostatné budovy na bývanie	2
Ostatné	4

Tabuľka č.13: Domy podľa typu (ŠÚSR, 2021)

Domy podľa formy vlastníctva	Počet
Fyzická osoba	127
Zahraničný vlastník	0
Cirkev	1
Iná právnická osoba	1
Kombinácia vlastníkov	11
Obec	2
Nezistený	28

Tabuľka č. 14: Domy podľa formy vlastníctva (ŠÚSR, 2021)

Štruktúra bytového fondu

	počet miestností	počet	podiel (%)
1.) 1 obytná miestnosť		2	1.14
2.) 2 obytné miestnosti		6	0
3.) 3 obytné miestnosti		38	21.59
4.) 4 obytné miestnosti		26	14.77
5.) 5 obytných miestností		28	15.91
6.) 6 a viac obytných miestností		56	31.82
7.) Nezistené		20	11.36
Byty spolu		176	

Tabuľka č. 15: štruktúra bytového fondu (SODB, 2021)

3. OBČIANSKA VYBAVENOSŤ



Predškolské a školské zariadenia

V Radome je v prevádzke materská škola s kapacitou 16 detí. Základná škola z dôvodov nenaplnenia školského zariadenia bola zrušená v roku 2006 (13 žiakov). Výchovno-vzdelávacie potreby žiakov z obce zabezpečuje Základná škola (I., II.stupeň) v obci Okružle, vzdialená 2,5 km.

Stredné a učňovské školy navštevujú žiaci v Giraltovciach, Stropkove, Svidníku, Prešove a iných mestách.

vzdelanie	počet	podiel (%)
1.) bez vzdelania (osoby 0-14 rokov)	38	8.96
2.) základné	78	18.4
3.) stredné odborné učňovské (bez maturity)	98	23.11
4.) úplné stredné (s maturitou)	130	30.66
5.) vyššie odborné vzdelanie	10	2.36
6.) vysokoškolské	57	13.44
7.) bez školského vzdelania (15+ rokov)	1	0.24
8.) nezistené	12	2.83
Spolu		

Tabuľka č. 16 : Obyvateľstvo podľa vzdelania (SODB, 2021)



Fotografia č. 3 Chudobný chlapec z Radomy – Hradiska obúval a zdobil filmové hviezdy sveta



Zdravotná starostlivosť

V rámci občianskej vybavenosti v obci nie je zdravotné stredisko. Pacienti vyhľadávajú lekársku pomoc na Poliklinike v Giraltovciach, Svidníku, Stropkove a iných mestách.



Služby

Služby obyvateľom v obci poskytujú:

- *Prevádzka potravín MAJA v obci Radoma*
- *2 Pohostinstvá v obci Radoma*
- *Stavebné kompletizačné a dokončovacie práce*
- *Výstavba obytných a neobytných budov*
- *Špecializované stavebné práce*
- *Pokrývačské práce*
- *Oprava iných osobných potrieb a potrieb pre domácnosti*
- *Technické testovanie a analýzy*

Služby verejnej a štátnej správy poskytujú:

- ***Matričný úrad na OcÚ Okrúhle***
- ***Pošta poskytuje služby s dvoma zamestnancami (vedúca + 1 poštová doručovateľka) v obci Okrúhle***
- ***Požiarňa zbrojnica v Stropkove a v Giraltovciach***

Ochrana majetku



Ochranu majetku a obyvateľov v prípade požiaru v obci zabezpečuje Dobrovoľný Hasičský zbor v Radome a podľa potreby *Požiarňa zbrojnica v Stropkove, v Giraltovciach a Svidníku.*

Kultúra



Kultúrno – historický a pamiatkovo chránený fond obce predstavuje

- Rímsko-katolícky kostol – klasicistický z roku 1792 – 1797.
- Krstiteľnica z roku 1618
- Drevený rodinný dom (NKP) postavený v roku 1920 na mieste pôvodne vyhoreného staršieho objektu, ktorý obec odkúpila v roku 2014, kde sa realizovali opravy strešnej konštrukcie a statiky. V súčasnosti sa v jeho priestoroch postupne zriaďuje ekomúzeum a na príľahlom pozemku gazdovský dvor s oddychovým priestorom, ktorý vznikne opravou hospodárskeho objektu a vybavenia priestoru prvkami drobnej architektúry. Tým sa umožní rozvoj turizmu a obnova remeselných zručností v rámci plánovaných kultúrnych, prípadne vzdelávacích aktivít.

Obec nemá samostatný objekt kultúrneho domu a tak sa všetky podujatia realizujú v kultúrno-správnej budove obce. Na objekte bola vykonaná rekonštrukcia a modernizácia so zateplením fasády a bezbariérovým prístupom. V obci nepôsobí žiaden folklórny, ani spevácky súbor.

Voľnočasové aktivity



Voľnočasové aktivity obyvateľov sa sústreďujú v rámci obce a blízkeho okolia na využívanie prírodných podmienok, ktoré poskytuje tunajšia príroda. Občania sa v letných mesiacoch venujú pestovaniu plodín na samozásobenie; prechádzkam do prírody spojených so zberom liečivých bylín a húb; návštevou neprevádzkovaných kúpeľov s funkčným minerálnym uhlíčitom - vápenato - siričitým prameňom v Šarišskom Štiavniku, v slatinných areáloch v katastri obce; pozorovaním fauny naviazanej na miestne biotopy; poľovníctvu v rámci poľovníckeho združenia; ale aj výstupom na vrchol Baňa s nadmorskou výškou 526 m.n.m., s útulňou KST Stropkov, s rozhľadovým miestom a turistickými chodníkmi. Profilové pomery terénu podporujú cyklistiku v rôznych úrovniach, v zimných mesiacoch je tu možnosť bežeckého lyžovania. V rámci dobrovoľníctva svoje aktivity upriamujú na prácu s mládežou v cirkevnom zbere a v dobrovoľnom hasičskom zbere.

Šport



V obci Radoma sa nachádzajú 2 športové kluby – futbalový TJ RADOMKA Radoma a stolnotenisový klub. Zvlášť futbal má dlhoročnú tradíciu. Podmienky pre šport sa zlepšili s výstavbou multifunkčného ihriska s umelým trávnikom, ktorý využívajú rôzne vekové kategórie a umožňuje dlhšiu tréningovú sezónu.



Foto č. 4: Pohľad na futbalový zápas v obci Radoma

4. TECHNICKÁ INFRAŠTRUKTÚRA

Elektrická energia



Hlavným napájacím bodom v zásobovaní energiou obce je Energetická rozvodňa transformátovňa RZ Bardejov, z ktorej vyúsťujú 22 kV distribučné vedenia. Obec má postačujúcu kapacitu transformátorov pre rovnomerné zabezpečovanie dodávky elektriny.

Plynofikácia



Obec Radoma je plynofikovanou obcou, zemným plynom. Rozvody plynu na vykurovanie rodinných domov, občianskej vybavenosti a drobných prevádzok boli realizované prevažne v rokoch 2014. Polovica obce je napojená na STL plynovod z vedenia VTL – Bardejov- Svidník-Stropkov-Medzilaborce.

plynofikácia	počet	podiel (%)
1.) áno	50	29.41
2.) nie	102	60
3.) nezistené	18	10.59
Domy spolu	170	

Tabuľka č. 17: domový fond – plyn (SODB, 2021)

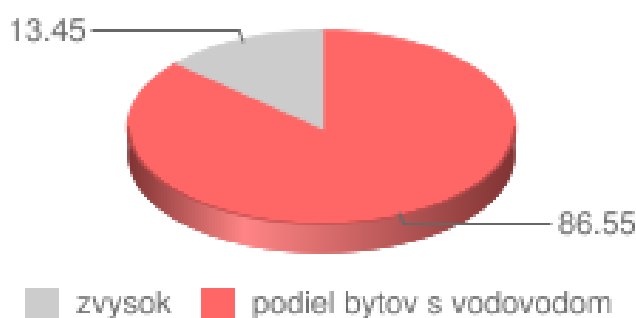
Vodovod



Obec Radoma nemá vybudovaný verejný vodovod. Zdrojom zásobovania pitnou vodou sú lokálne súkromné studne.

typ vodovodu	počet	podiel (%)
1.) v dome - z verejnej siete	1	0.59
2.) v dome - vlastná	138	81.18
3.) mimo domu - z verejnej siete	0	0
4.) mimo domu - vlastná	0	0
5.) bez prípojky	10	5.88
6.) nezistený	21	12.35
Domy spolu	170	

Tabuľka č. 18: domový fond – vodovod (SODB, 2021)



Kanalizácia

Obec Radoma nemá v súčasnosti vybudovanú verejnú kanalizáciu. Odpadová a splašková voda je odvádzaná do prídomyých žump, kde sa odpadové vody vyhnívajú a vyvážajú spoločnosťou Žumpy, alebo iné nádrže sú často nevyhovujúce s priesakmi. Vývoz žump si zabezpečujú na vlastné náklady obyvatelia.

typ kanalizácie	počet	podiel (%)
1.) septik, žumpa	133	78.24
2.) prípojka na kanalizačnú sieť	0	0
3.) domáca čistička odpadových vôd	3	1.76
4.) bez kanalizácie	16	9.41
5.) nezistený	18	10.59
Domy spolu	170	

Tabuľka č. 19: domový fond – kanalizácia (SODB, 2021)

Odpadové hospodárstvo



Vývoz tuhého komunálneho odpadu je zabezpečený prostredníctvom firmy KOSIT, s. r. o., Košice vrátane triedeného odpadu podľa harmonogramu vývozov.

V obci nie je zriadený zberný dvor.

Telekomunikácie a internet



Obcou prechádzajú telekomunikčné káble v správe Slovenských telekomunikácií, ktoré umožňujú telefonizáciu a pripojenie i na internet. Územie obce je prekryté signálom pre mobilné siete T – mobile, Orange a O2. V obci je zavedené WIFI

5. EKONOMICKÁ ŠTRUKTÚRA

Ekonomická činnosť sa v obci vykonáva len v obmedzenej miere a v obci je málo podnikateľských subjektov. Rozhodujúcim subjektom je poľnohospodárstvo.

Lesnícku činnosť zabezpečuje Urbárska spoločnosť Radoma a Lesy SR. Drevná hmota sa však v obci nespracuje, ale mimo obce. Rezervy v podnikateľských aktivitách sú vo využívaní drevnej hmoty, využití lesných plodín a vidieckej turistike.

rok	Orná pôda	Záhrada	Trvalý trávnatý porast
1996	378,23	19,92	250,46
2022	99,10	19,96	528,96

Tabuľka č. 20: Poľnohospodárska pôda (hektáre) (<https://mojaobec.statistics.sk>)

Názov podniku	Zameranie
Ján Malačina	SHR
František Zelenkay	SHR
Vincent Malačina	SHR

Miloslav Malačina	
David Malačina	<i>SHR, Zmiešané hospodárstvo</i>
Irena Ševcová	<i>SHR</i>
Jaroslav Lesňak	<i>SHR</i>
Imrich Malačina	<i>SHR</i>
JM-STAV AGRO, s. r. o.	<i>Ostatné špecializované stavebné práce i. n.</i>
MAJA - Potraviny	<i>Maloobchod s potravinami</i>
Ján Palij	<i>Oprava iných osobných potrieb a potrieb pre domácnosti</i>
Vladimír Vrablík	<i>Technické testovanie a analýzy</i>
Peter Balent CESAR PRODUCTION	<i>Technické testovanie a analýzy</i>
TOKA – Radoma, s. r. o.	<i>Spracovanie dreva</i>
Jozef Malačina	<i>SHR</i>

Tabuľka č. 21: Podnikatelia v obci – právnické osoby, fyzické osoby a SHR (Interná evidencia 2021)

5.1 ROZPOČET A FINANČNÉ HOSPODÁRENIE OBCE

Rozpočet obce Radoma na rok 2020 bol zostavený podľa ustanovenia § 10 odsek 7) zákona č. 583/2004 Z. z. o rozpočtových pravidlách územnej samosprávy a o zmene a doplnení niektorých zákonov v znení neskorších predpisov. Rozpočet za rok 2020 bol vyrovnaný

V roku 2020 boli celkové príjmy obce vo výške 208 959 € a výdavky v celkovej v hodnote 208 959 €.

Rok	2015	2016	2017	2018	2019	2020
Príjmy	106 121	123 896	134 916	173 961	198 024	208 959
Výdavky	106 121	123 896	134 916	173 961	198 024	208 959

Tabuľka č. 21 : Prehľad príjmov a výdavkov obce (Interná evidencia, 2021)

	Schválený rozpočet na 2019 (v EUR)	Rozpočet 2019 po zmenách (v EUR)		Schválený rozpočet na 2020 (v EUR)	Rozpočet 2020 po zmenách (v EUR)
Príjmy celkom	198 024	256 083	Výdavky celkom	208 159	562 712
Bežné príjmy	198 024	201 283	Bežné výdavky	169 089	1781 748
Kapitálové príjmy	0	47 800	Kapitálové výdavky	33 600	221 255
Príjmové finančné operácie	0	7 000	Výdavkové finančné operácie	5 470	169 709

Tabuľka 22 Rozpočet obce k 31.12 2019 (Interná evidencia, 2020)

Najvyššie príjmy dosahovala obec v roku 2020, kedy dosahovali výšku až 562 712 €. V tomto roku mala obec aj najvyššie výdavky. V sledovaných rokoch, od roku 2015, mala obec prebytkový rozpočet, a teda príjmy prevyšovali výdavky obce.

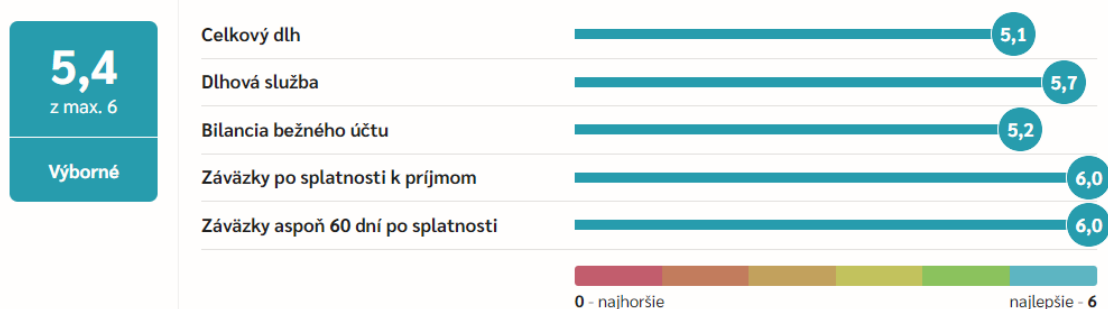
Od roku 2015 daňové príjmy obce stúpili takmer o 69,36%. Postupom času saúmerne zvyšovali všetky položky, najviac sa však od roku 2015 zvýšil Prevod podielu dane z príjmov fyzických osôb (o 55,7 %), Podiel na poplatku za komunálny odpad (112,3%) a podiel na dani z nehnuteľnosti - z pozemkov (o 73 2 %).

2015	2016	2017	2018	2019
Prevod podielu dane z príjmov fyz. osôb				
106 249	116 325	132 254	140 050	150 971
Podiel na dani z nehnuteľnosti-pozemkov				
1 957	1 057	1 823	1 866	3 447

Podiel na dani z nehnuteľností-zo stavieb 1 267	869	903	1 044	1 829
Daň za psa 58	126	171	161	246
Podiel na dani z nehnuteľností z bytov a NP 0				
Podiel na poplatku za komunálny odpad 1563	1 303	1 250	1 408	3 890
111 194	119 680	136 401	144 529	160 303

Portál INEKO, ktorý hodnotí finančné zdravie obcí hodnotí hospodárenie obce hodnotou 5,4 z maximálnej hodnoty 6, čo predstavuje výborné finančné zdravie obce.

Finančné zdravie



6. EX – POST HODNOTENIE REALIZÁCIE PREDCHÁDZAJÚCEHO PHRSR A PLNENIA PHRSR 2015 - 2020

Hodnotenie projektových zámerov definovaných v PHRSR za predchádzajúce programové obdobie:

P.č.	Názov zámeru	Zrealizovaný(áno/nie)
1	Verejné osvetlenie v miestnej časti Radoma Hradisko	nie
2	Asfaltovanie cestnej komunikácie v časti obce Hradisko	nie

3	Vybudovanie vonkajšej križovej cesty	áno
4	Úprava vodného toku rievy Radomka a prítoku Salaš	nie
5	Výstavba multifunkčného ihriska	áno
6	Dostavba autobusových zastávok	nie
7	Výstavba vyhladkovej veže	nie
8	Modernizácia DHZ	áno

Tabuľka č. 23: Hodnotenie projektových zámerov za predchádzajúce programové obdobia

Počas programového obdobia 2015-2020 sa obec Radoma uchádzala o poskytnutie nenávratných finančných príspevkov (NFP) celkovo vo výške 106 393 €, z čoho boli úspešne všetky úspešne zrealizované. Bližšia špecifikácia projektov – ich názov, rok podania žiadosti, žiadateľ, poskytovateľ NFP, ako aj informácia o úspešnosti žiadateľa je uvedená v nasledujúcej tabuľke:

p.č	Rok	Názov projektu	Žiadateľ	Poskytovateľ	Spoluúčasť	Realizácia
1.	2018	Modernizácia hasičskej zbrojnice	Obec Radoma	Dotácia 27 995,-€	1 500,-€ (CCP 29 495,-€)	Zrealizované
2.	2019	Multifunkčné ihrisko	Obec Radoma	Dotácia 39 000,-€	18 388,-€ (CCP 57 388,-€)	Zrealizované
3.	2019-2020	Oplotenie MŠ	Obec Radoma	Dotácia 7 000,-€	9 900,-€ (CCP 16 900,-€)	Zrealizované
4.	2019	Workoutové ihrisko	Obec Radoma	Dotácia PSK 800,-€	568,-€ (CCP 1 368,-€)	nezrealizované
5.	2020	Rekonštrukcia zázemia TJ	Obec Radoma	Dotácia 10 000,-€	7 212,-€ (CCP 17 212,-€)	Zrealizované
6.	2020	Modernizácia KD	Obec Radoma	Dotácia PPA 134 940,-€	51 832,-€ (CCP 186772,-€)	zrealizované
7.	2021	Obnova Ľudového domu	Obec Radoma	Dotácia MK SR 12 000,- € Dotácia MIRRI 22 720,-€	4 248-€ (CCP 38 968,-€)	zrealizované
8.	2021	Križová cesta	Obec Radoma	Dotácia Obnova dediny 5 000,-€	1 232,-€ (CCP 6 232,-€)	Zrealizované
9.	2021	Obnova kuchyne Obecného úradu	Obec Radoma	Dotácia PSK 1 000,-€	1 281,-€ (CCP 2 281,-€)	Zrealizované

10.	2022	Chodník pre peších v údolí rozjímania Nad posvätným ružencom	Obec Radoma	Dotácia MIRRI 59 346,-€	5333,-(CCP 64 679,-€)	Zrealizované
11.	2022	Projektová dokumentácia Cyklotrasy Okružle - Radoma	Obec Radoma	Dotácia PSK 7 500,-€	5 400,-€ (CCP 12 900,m-€)	zrealizované
12.	2022	Wifi pre teba	Obec Radoma	Dotácia ministerstva dopravy a výstavby SR 11 604,-€	780,-€ (CCP 12 384,-€)	zrealizované

Tabuľka č. 24: Hodnotenie úspešnosti realizácie projektov

A.II ANALÝZA VNÚTORNÉHO PROSTREDIA

7. POLOHA

Obec sa nachádza v Nízkych Beskydách v severnej časti Ondavskej pahorkatiny pri rieke Radomka. Je charakteristická členitým terénom a miernymi svahmi. Katastrálne územie patrí do CHKO Východné Karpaty v južnej časti Karpatského oblúku.

8. DOPRAVNÁ INFRAŠTRUKTÚRA

Cez obec prechádza medzinárodná cesta. I. tr. 1/73 na trase Poľsko – Svidník – Radoma – Prešov – Košice - Maďarsko – Rumunsko.

Hromadnú autobusovú dopravu zabezpečuje SAD, a. s., Prešov. Pri ceste 1/73 sú osadené 3 autobusové zastávky, ktoré čaká rekonštrukcia. Z hľadiska dostupnosti má obec dobrú polohu.

Sieť obecných komunikácií sprístupňuje jednotlivé obytné časti obce. Tieto majú bezprašnú povrchovú úpravu, čiastočne poškodenú prekopávkami v dĺžke 5 km. Na prepojenie obce s obcou Okružle je spracovaná PD cyklotrasy.

Popri medzinárodnej ceste je vybudovaný chodník pre peších, po jednej strane keďže rozmery cesty a blízkosť rodinných domov neumožňujú vybudovať chodník i po druhej strane.

Obec je napojená tiež s ďalším okresným mestom Stropkov, cestou III. triedy cez osadu Hradisko, patriace pod obec Radomu.

vzdialenosť (km)	časová dostupnosť (min)	priama vzdušná vzd.(km)
hlavné mesto: Bratislava	446.0	296
krajské mesto: Prešov	41.1	41
okresné mesto: Svidník	15.4	16

8.1 ŽELEZNIČNÁ DOPRAVA

Katastrálnym územím obce Radoma neprechádza žiadna železničná trať. Najbližšie železničné spojenie je v zastávke Lipníky (Nemcovce, okr. Prešov) 25,5 km a stanica v meste Bardejov 31 km.

8.2 ĎALŠIE TYPY DOPRAVY

NÁKLADNÁ AUTOMOBILOVÁ DOPRAVA

Cesty III. triedy nevyhovujú nákladnej automobilovej doprave. Komunikácie môžu byť využívané len pre dojazd, alebo odjazd nákladných áut s tovarom. Preto obec Radoma je veľmi postihnutá hustotou nákladnej i osobnej premávky, hlučnosťou a znečistením ovzdušia. Denne tu prechádza 15 tisíc áut z toho cca 8 tisíc kamiónov. Oneskorenosť výstavby R-4 komplikuje priepustnosť cesty I. triedy cez obec Radomu. Výstavbou R4 získajú Radomčania zníženie negatívnych vplyvov z dopravy. Vybudovanou mimoúrovňovou križovatkou sa budú obyvatelia pohodlne môcť napojiť na R-4 a na ďalšie úseky diaľnic.

CYKLISTICKÁ DOPRAVA

Zatiaľ v obci nie je vybudovaná žiadna cyklistická infraštruktúra. Je spracovaná PD na prepojenie obce Radoma a obce Okružle, čo umožní žiadať finančné zdroje z plánu obnovy a odolnosti.

9. PRÍRODNÉ PODMIENKY

Obec Radoma sa nachádza v suprovíncii Nízke Beskydy, vo východnej časti Ondavskej vrchoviny v údolí rieky Radomka. Je charakteristická členitým terénom a miernymi svahmi. Katastrálne územie obce patrí do CHKO Východné Karpaty s chráneným územím Radomská slatina, kde sa nachádzajú mokradné spoločenstvá. Prírodný potenciál možno vymedziť na základe geografickej charakteristiky klimatických podmienok, pôdnych a hydrologických podmienok, ako i flóry a fauny. V katastri obce sa nachádza významne chránená časť prírody, pretože tu existujú hodnotné biotopy.

Klimatické podmienky

Celá oblasť leží v klimatickom miernom pásme s priemernou ročnou teplotou vzduchu 7,2 °C. Priemerné zrážky sa pohybujú v rozmedzí 600 – 700 mm.

Hydrologické podmienky

Územie obce patrí do povodia rieky Radomka vlievajúcej sa do rieky Topľa. Hydrologické pomery sú podmienené zrážkami, charakterom zalesnenia a slabou priepustnosťou zlievaných ilimerizovaných pôd. Údolie rieky Radomka v k.ú. obce predstavuje územie s priaznivými prírodnými podmienkami pre rozvoj cestovného ruchu. Poloha obce umožňuje kombináciu návštev Nízkych Beskyd s možnosťou turistických trás počas celého roka. Obec nemá však

kvalitné ovzdušie i keď lesy poskytujú možnosti hubárčenia a lovného turizmu a zberu lesných plodov formou vidieckeho turizmu. Dané prírodné podmienky dávajú predpoklady rozvoja rôznych foriem cestovného ruchu, k čomu však chýba infraštruktúra s poskytovanými službami ubytovacími a stravovacími službami.

10. VYUŽITIE ZEME

Podľa štatistického úradu SR v k.ú. obce sa nachádzajú poľnohospodárske pôdy o rozlohe 507 ha. Podiel PP z celkovej rozlohy k.ú. obce je 49 %. V obci sa nenachádzajú žiadne vinice, chmeľnice a ovocné sady. V k.ú. Radoma sa v zmysle zákona č. 330/1991 Zb. o pozemkových úpravách, usporiadaní pozemkového vlastníctva, pozemkových úradoch pozemkovom fonde a pozemkových spoločenstvách v znení neskorších predpisov neprebehlo konanie pozemkových úprav.

Zložky využitia zeme		m ²	v %
Poľnohospodárska pôda-spolu		507 000	49 %
Z toho	Orná pôda	261 000	
	Vinice		
	Záhrady	20 000	
	Ovocné sady		
	Trvalé trávnaté porasty	227 000	
Nepoľnohospodárska pôda - spolu			42 %
Z toho	Lesné pozemky	436 000	
	Vodné plochy		
	Zastavané plochy a nádvorá		
	Ostatné plochy		
Celková výmera		943 000	91 %

Tabuľka č. 25: Využitie zeme (SODB, 2021)

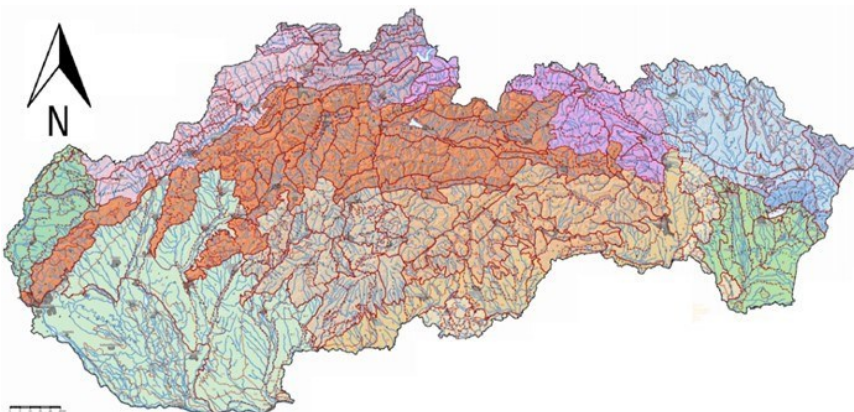
11. ŽIVOTNÉ PROSTREDIE

11.1 KVALITA OVZDUŠIA A POVRCHOVÝCH A PODZEMNÝCH VÔD

Kvalita ovzdušia je tejto lokalite nevyhovujúca a nespĺňa podmienky vyššieho štandardu. Kvalita je narušená najmä medzinárodnou kamiónovou dopravou a sčasti domovým vykurovaním drevom, i keď v obci sú rozvody plynu.

11.2 CHRÁNENÉ ÚZEMIA

Rozvojové zámery obec špecifikuje v územnom pláne, ktorý plánuje obec zadať na spracovanie odbornej firme. Budúci územný plán obce bude zosúladený s nadradenou ÚRD VÚC a bude



Obr. č. 4: Geomorfologické členenie Slovenska (Štátny Geologický ústav Dionýza Štúra, 2011)

rešpektovať verejno-prospešné stavby a chránené územia, vrátane rešpektovania rieky Radomky. V jej meandroch bol v roku 2000 vyhlásený areál so 4.stupňom ochrany vo výmere 1ha. Chránené územie európskeho významu – **Radomská slatina**, je atakované neúnosnou dopravnou vyťaženosťou v jeho bezprostrednej blízkosti. Minerálne pramene, ale aj skladba biotopu v tejto lokalite ho predurčujú na mnohostranné využitie v rámci turizmu, liečebných procedúr, vzdelávania školskej mládeže a zachovania pôvodných tiež chránené druhov rastlín a živočíchov pre ďalšie generácie. V obci rastú 250-ročné 3 lipy malolisté.



Foto č. 5 Novovytvorený prístupový chodník ku kostolu

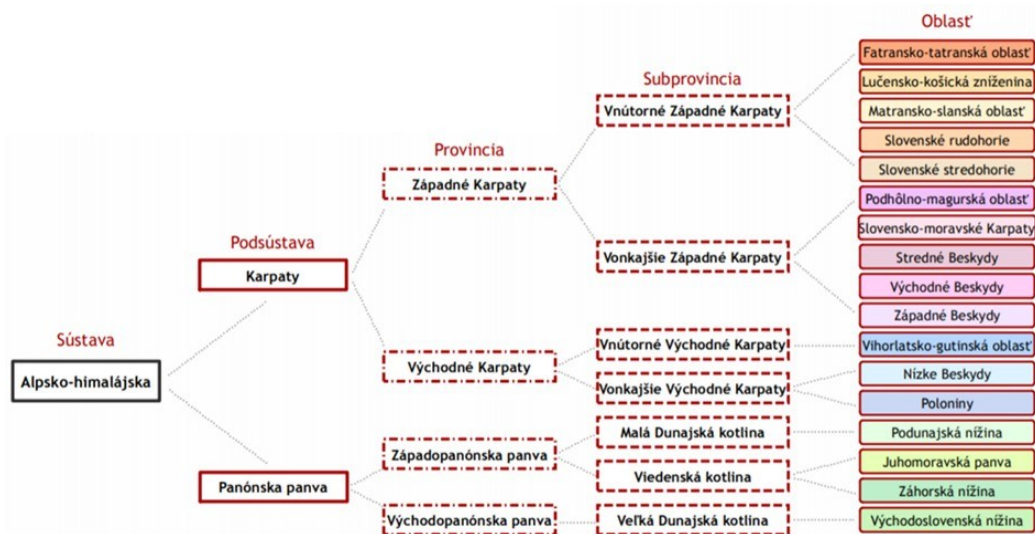


Schéma 1: Geomorfologické členenie Slovenska (Štátny Geologický ústav Dionýza Štúra, 2021)

12. CESTOVNÝ RUCH

Podľa regionalizácie cestovného ruchu v SR je obec Radoma súčasťou Šarišského regiónu CR.

Katastrálne územie obce predstavuje územie s priaznivými podmienkami na celoročný cestovný ruch. Poloha obce s jej zaujímavosťami, neďalekými pamätihodnosťami drevenej architektúry, bojísk z I. a II. svetovej vojny, múzejníctva, bohatej flóry a fauny vytvára možnosti využívania turistických trás na rodinné výlety a spoznávanie okolitej prírody počas celého roka.

V obci a jej katastri sa však žiadne ubytovacie a stravovacie zariadenia, rekreačné lokality a značené turistické a cyklistické trasy nenachádzajú.

V obci však sú vhodné objekty na možnosti ubytovania, no chýba dôležitá infraštruktúra. Najbližšie ubytovacie a stravovacie zariadenie je v objekte bývalých kúpeľov v obci Šarišský Štiavnik.

A.III ZHODNOTENIE SÚČASNÉHO STAVU

SWOT ANALÝZA A SYNTÉZA VÝSLEDKOV

SWOT analýza (Strong points, Weak points, Opportunities, Threats) hodnotí vnútorné silné a slabé stránky, vonkajšie príležitosti a ohrozenia obce podľa dôležitosti. SWOT analýza tvorí základ pre spracovanie rozvojovej stratégie. Ide najmä o vzájomné porovnávanie vnútorných silných a slabých stránok obce a možností a ohrození, ktoré pôsobia na ďalší rozvoj územia z vonkajšieho prostredia.

SILNÉ STRÁNKY

SLABÉ STRÁNKY



OBYVATEĽSTVO

- Vhodné stavebné pozemky pre výstavbu rodinných domov
- Dopravná dostupnosť obce a jej napojenie na cieľové miesta CR

- Prirodzený úbytok obyvateľstva
- Málo pracovných príležitostí priamo v obci
- Nižšia úroveň v rámci vzdelanostnej štruktúry obyvateľstva
- Slabé legislatívne a právne vedomosti v oblasti podnikania, najmä v turizme.



OBČIANSKA VYBAVENOSŤ A TECHNICKÁ INFRAŠTRUKTÚRA

- Komplexné pokrytie telekomunikačnými sieťami a internetovým pripojením
- Separovanie odpadu
- Funkčnosť služieb vývozu fekálií

- Absencia denného stacionára pre seniorov a ZŤP
- Nevybudovaná kanalizácia s ČOV a vodovodná sieť
- Nevybudované zdravotné stredisko s lekárňou
- Chýbajú komplexné inžinierske siete
- Neupravené vodné toky
- Nenapojená celá obec na plyn



SAMOSPRÁVA

- Finančné zdravie obce
- Aktívna samospráva v snahe o získanie a využívanie externých finančných zdrojov – ako sú štátne dotácie, finančné zdroje z EÚ a iné

- Nízke zapojenie obyvateľov do procesu plánovania
- Nepostačujúce technické vybavenie obecného úradu

- Ukončená rekonštrukcia budovy obecného úradu
- Efektívny spôsob komunikácie s obyvateľmi prostredníctvom obecnej stránky
- Zapojenie sa do aktivít Miestnej akčnej skupiny MAS Topoľa
- Nízke dane a poplatky v obci

POLOHA A DOPRAVA

- Výhodná poloha v blízkosti poľskej hranice
- Možnosť cezhraničnej spolupráce (Poľsko, Ukrajina)
- Výhodná poloha z hľadiska blízkosti okresného mesta Svidník a mesta Giraltovce, Stropkov
- Dobrá dopravná dostupnosť a cestná sieť

- Absencia cyklistickej trasy a motoristickej dopravy
- Nekvalitná dopravná infraštruktúra obecných ciest a chýbajúcich chodníkov pre peších

PRÍRODNÉ PODMIENKY, VYUŽITIE ÚZEMIA A CESTOVNÝ RUCH

- Podiel zastavaných plôch na celkovej výmere územia
- Výskyt vzácných spoločenstiev fauny, flóry
- Lesy bohaté na lesné plody
- Vhodné podmienky na lovnú turistiku
- Možnosti chalupárčenia

- Nevybudované ubytovacie a stravovacie zariadenia
- Chýba informačné turistické centrum
- Nedostatočná propagácia regiónu a obce

PRÍLEŽITOSTI

OHROZENIA

- Vybudovanie kanalizačnej siete s ČOV a vodovodu
- Využívanie externých finančných zdrojov
- Príležitosť spolupráce v rámci regiónu s osobitným zreteľom na medzinárodnú spoluprácu
- Rozširovanie vhodných lokalít pre výstavbu individuálnej a hromadnej bytovej výstavby
- Zvýšený záujem o voľnočasové aktivity v prírode (turistika, beh, cyklistika, lyžovanie)
- Rozvoj turizmu vďaka prírodnému potenciálu územia na existencii sakrálnych a historických pamiatok a kultúrnych podujatí

- Zvyšovanie nezamestnanosti
- Nízky záujem investorov o podnikanie v území
- Sťahovanie obyvateľov za prácou do iných miest
- Presun kompetencií na samosprávy bez adekvátneho presunu finančných zdrojov
- Zdravotná kríza a s ňou spojená hospodárska kríza
- Ohrozovanie a znižovanie kvality podzemných vôd nedostatočne utesnenými žumpami



Foto č. 6 Ľudový dom (NKP) po výmene strešnej konštrukcie a statiky

14. HLAVNÉ DISPARITY A FAKTORY ROZVOJA

Zistenie jv ýznamnejších silných stránok, slabých stránok, príležitostí a ohrození vo SWOT analýze nám umožňuje identifikovať kľúčové disparity a faktory rozvoja. Hlavné faktory rozvoja je možné určiť pomocou kombinácie silných stránok a príležitostí, zatiaľ čo hlavné disparity rozvoja je možné identifikovať na základe kombinácie slabých stránok a ohrození. Poznanie hlavných faktorov, ako aj disparít rozvoja prispieva k efektívnemu zadefinovaniu vhodnej stratégie rozvoja, ktorou by sa mala obec Radoma v nasledujúcom plánovacom období uberať.

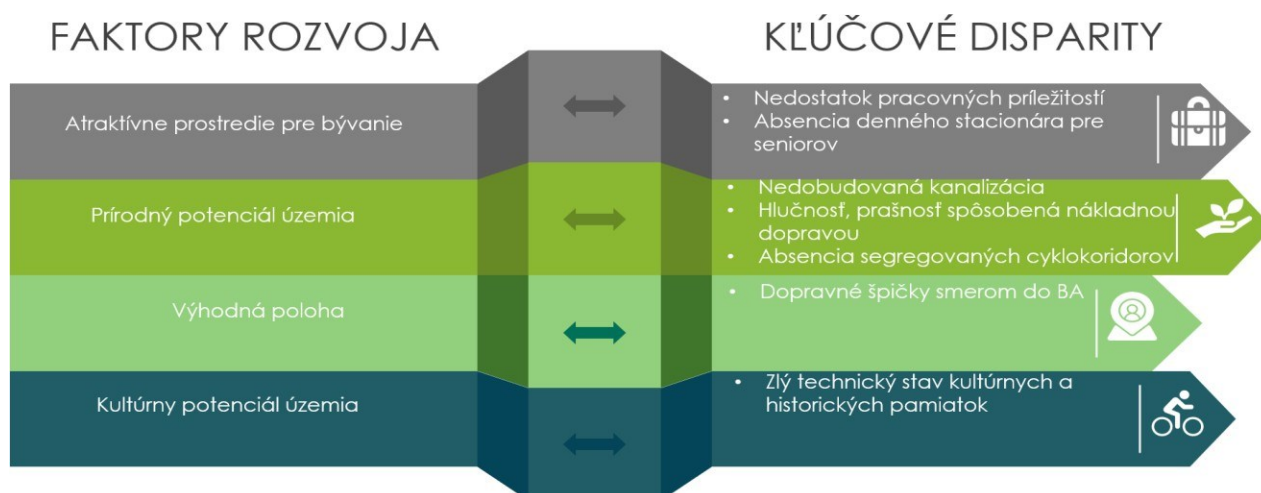


Schéma č.2: Kľúčové disparity a hlavné faktory rozvoja

15. STEEP ANALÝZA

Ďalším druhom analýzy, ktorá je často používaná v strategickom plánovaní, je tzv. **STEEP analýza**. Zameriava sa na komplex sociálnych, technických, ekonomických, ekologických a politických faktorov. Analyzuje tak výhradne externé prostredie, ktoré podmieňuje spôsob a metódy riadenia a plánovania v obci.

Sociálne faktory zahŕňajú predovšetkým faktory súvisiace so spôsobom života ľudí vrátane ich hodnôt, akými sú napr. demografické faktory, úroveň vzdelania, prevažujúce hodnoty obyvateľov, štruktúra školstva a mnoho iných príbuzných faktorov.

Technické faktory predstavujú všetky faktory, ktoré súvisia s vývojom výrobných prostriedkov, materiálov, procesov, know-how a nových technológií a majú dopad na rozvoj

K ekonomickým faktorom patrí hospodársky vývoj na mezo a makro úrovni, ktorý zahŕňa toky financií, tovarov, informácií a energie, problematiku nezamestnanosti, platových podmienok konkurencie a ďalších faktorov s možným dopadom na rozvoj obce.

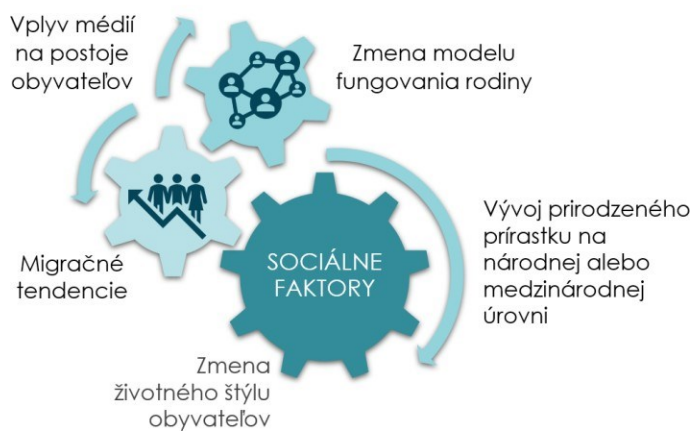
Z ekologických faktorov je dôležitý predovšetkým trvalo udržateľný rozvoj krajiny, ktorý súvisí s limitovanými zdrojmi a stále vzrastajúcimi nárokmi na ich využívanie.

Politické faktory zahŕňajú všetky faktory vyššej politickej moci od štátnej až po medzinárodnú úroveň. Tieto faktory mnohokrát tvoria právny rámec, ktorý podporuje alebo naopak môže brzdiť rozvoj.

Do STEEP analýzy sú často zahrnuté aj hodnoty obyvateľstva, zamestnancov, podnikateľov a rôznych zainteresovaných strán, ktoré pôsobia v externom prostredí obce.

Obr. č. 6: Tabuľka vplyvu sociálnych faktorov na rozvoj obce

SOCIÁLNE FAKTORY



OBR. č. 7 Tabuľka vplyvu ekonomických faktorov na rozvoj obce

EKONOMICKÉ FAKTORY



OBR. č. 9: Tabuľka vplyvu ekologických faktorov na rozvoj obce

EKOLOGICKÉ FAKTORY



TECHNICKÉ FAKTORY

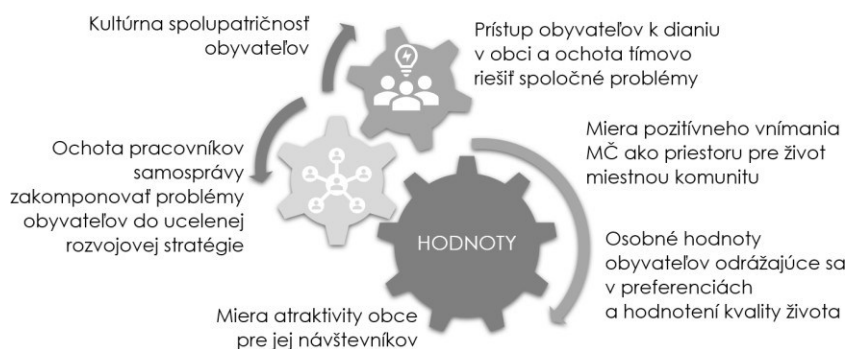


POLITICKÉ FAKTORY



Obr. č. 10: Tabuľka vplyvu politických faktorov na rozvoj obce

HODNOTY



OBR. č. 11: Tabuľka vplyvu hodnôt obyvateľov na rozvoj obce naplnenie strategickú vízie obce

ČASŤ B – STRATEGICKÁ ČASŤ

16. VÍZIA ÚZEMIA

Vízia obce Radoma predstavuje želaný stav obce, ktorý bude dosiahnutý realizovaním rozvojových zámerov definovaných v rozvojovej stratégii.

Hlavným cieľom strategickej vízie je poskytnúť smer pre strategické plánovanie, ako aj pre implementáciu navrhovaných opatrení. Vízia vykresľuje želanú budúcnosť obce z pohľadu obyvateľov a tých, ktorí v obci pracujú, navštevujú, či v nej podnikajú po roku 2027.

Obec Radoma bude príjemným a pokojným miestom pre bývanie s vidieckym rázom, kvalitnou infraštruktúrou a občianskou vybavenosťou. Obec bude svoj rozvoj prispôbovať potrebám a záujmom obyvateľov. Obec bude vybavená kvalitnou technickou a dopravnou infraštruktúrou. Obec bude svojim obyvateľom a návštevníkom poskytovať kvalitné možnosti pre šport, rekreáciu a oddych.

Návrh stratégie rozvoja obce Radoma je rozdelený na 3 hlavné oblasti – hospodársku, sociálnu a environmentálnu oblasť, ktoré spoločne smerujú k dosiahnutiu stanovenej vízie rozvoja. V rámci každej oblasti boli vytýčené jednotlivé strategické ciele, opatrenia a konkrétne aktivity = projektové zámery. Stanovené ciele, opatrenia a aktivity boli sformulované za účelom dosiahnutia vyváženého udržateľného rozvoja územia, pri rešpektovaní princípov regionálnej politiky so zohľadnením prírodno-environmentálnych, socio-ekonomických, územno-technických podmienok v obci.

STRATEGICKÁ VÍZIA

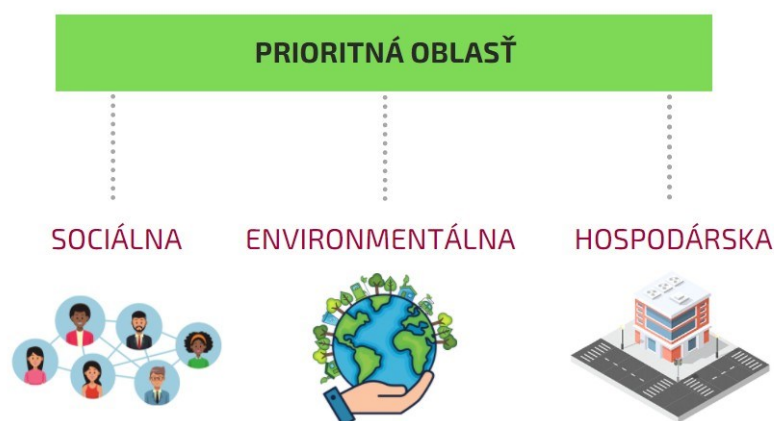


Schéma č.3 : Schéma strategickej vízie

ČASŤ C – PROGRAMOVÁ ČASŤ

Programová časť PHRSR obce Radoma pozostáva z definície cieľov a popisu pripravovaných opatrení a aktivít, ktoré budú slúžiť ako podklad pre realizačnú finančnú časť rozvojovej stratégie na obdobie rokov 2021až2027. V nasledujúcich tabuľkách sa nachádzajú zoznamy konkrétnych aktivít prislúchajúcich k jednotlivým opatreniam, pričom farebné odlíšenie predstavuje prislušnosť opatrení a aktivít k cieľom definovaným v strategickej časti.



Foto č. 7: Takto bude zrealizovaný oddychový priestor pre dospelých i deti v rámci aktívneho oddychu

Implementácia opatrení a aktivít pri realizácii priorít v sociálnej, hospodárskej a environmentálnej oblasti

PRIORITNÁ OBLASŤ – 1. SOCIÁLNA



SOCIÁLNA OBLASŤ			
Cieľ	Opatrenie	Aktivita	Suma
Zlepšiť doplnkovú rekreačnú vybavenosť v obci pre aktívny oddych v obci	Zriadiť oddychové priestory so športovou a technickou vybavenosťou pre dospelých a hernými prvkami pre deti	Spracovať štúdie a PD pre oddychové zóny v obci.	5 000
		Vybudovať oddychové priestory s prvkami drobnej architektúry, informačnými tabuľami, hernými prvkami, športovým vybavením, vybudovaním rozhľadne, prekážkovej dráhy špeciálneho chodníka k minerálnemu prameňu v chránenom území.	250 000
Vybudovať cyklotrasu v úseku obce Okružle – Radoma súbežne s cestou I. triedy	Využiť všetky prostriedky na zlepšenie cyklistickej infraštruktúry ako východisko prepojenia cieľových miest CR	Majetkovo právne vysporiadať pozemky pod cyklotrasou a predložiť žiadosť o stavebné povolenie, kde žiadateľom bude obec Okružle.	5 400
		Spracovať žiadosť o poskytnutie NFP. Realizácia projektu cyklotrasy	522 000
Skvalitnenie športovej vybavenosti v obci	Spracovať štúdiu na komplexné riešenie športovej vybavenosti v obci pri futbalovom ihrisku.	Spracovať projektovú dokumentáciu	2 900
		Vybudovanie zavlažovacieho systému pre ihrisko, oplotenie ihriska a výstavba tribúny Zriadenie workautového	74 000

SOCIÁLNA OBLASŤ			
		ihriška	

Tabuľka č. 26: Ciele, opatrenia a aktivity v sociálnej oblasti



PRIORITNÁ OBLASŤ - 2. HOSPODÁRSKA

HOSPODÁRSKA OBLASŤ			
Cieľ	Opatrenie	Aktivita	Suma
Ukončiť revitalizáciu ľudového domu s vonkajším priestorom a rekonštrukciou hospodárskeho objektu	Zriadiť plnofunkčný oddychový priestor na gazdovskom dvore pri ľudovom dome ako východiskový bod po vojnových cestách z I. a II. svet. vojny	<p>Rekonštrukcia hosp. objektu a prístavby hygienických zariadení s vybudovanou zdravotnou technikou, elektroinštaláciou a výmenou krovu.</p> <p>Zriadenie parkoviska pri zastávke autobusov, oplotenie areálu, osadenie informačných tabúľ a prvkov drobnej architektúry.</p>	<p>PD 1 500</p> <p>74 580</p>
Zlepšiť organizáciu výstavby v obci vypracovaním územného plánu	Stanoviť pravidlá výstavby v obci	Spracovanie územného plánu, jeho pripomienkovanie a predloženie na schválenie do obecného zastupiteľstva	15 000
Zlepšiť kvalitu verejného osvetlenia a zníženie nákladov na energie	Zlepšiť stav verejného osvetlenia	Spracovať PD, doplniť sieť rozvodov a vymeniť zastarané svietidlá za LED	
Zlepšiť sledovanosť diania v obci na kritických bodoch	Vybudovanie kamerového systému	Zriadiť kamerový systém, vybudovať rozvody a umiestniť	

HOSPODÁRSKA OBLASŤ			
		kamery s ich napojením	
Skvalitniť dopravnú doplnkovú infraštruktúru	Vybudovanie 2 autobusových zastávok	Spracovať PD a realizovať zriadenie dvoch zastávok podľa projektovej dokumentácie	
Skvalitnenie pohrebných služieb a vybavenosti obecného cintorína	Zvýšiť ochranu priestorov cintorína, rekonštruovať Dom Nádeje, zriadiť kolumbárium	Obnoviť z dvoch tretín oplatenie cintorína, vybudovať prístupové chodníky k hrobovým miestam, obnoviť vojenské hrobové miesta, rozšíriť priestory Domu Nádeje, vybudovať predĺžením strešnej konštrukcie prístrešok a vytvoriť miesto pre zriadenie kolumbária.	66 000
Zmeniť účel využívania bývalých priestorov základnej školy 1 stupňa v obci	Spracovať štúdiu realizovateľnosti využitia objektu bývalej ZŠ	Spracovať PD so zameraním na výsledky štúdie. Priestory tried a ostatných školských priestorov využiť na zriadenie spoločenských priestorov s kuchyňou a hygienickými zariadeniami. Byty prebudovať na kancelárske priestory pre premiestnenie OÚ. Nadstavbou nad učebnými priestormi zriadiť priestory pre ubytovacie služby nižšieho štandardu.	13 500 PD 180 000

Tabuľka č. 27: Ciele, opatrenia a aktivity v hospodárskej oblasti



PRIORITNÁ OBLASŤ – 3. ENVIROMENTÁLNA

ENVIRONMENTÁLNA OBLASŤ			
Cieľ	Opatrenie	Aktivita	Suma
Zlepšenie kvality ŽP pri vodnom toku obecného potoka	Zabránenie mimoriadnym udalostiam reguláciou potoka zlepšením jeho prietoku	Realizovať reguláciu potoka jeho vyčistením, prehĺbením koryta a jeho úpravou polovegetačnými panelmi a spevnením brehov v dĺžke 1 100 m	4 000 PD 130 000
Spracovať kompletnú projektovú dokumentáciu pre zabezpečenie zásobovania pitnou vodou a likvidáciu odpadu v obci Radoma	Jednu z najväčších enviromentálnych záťaží v obci urýchlene riešiť spracovaním PD pre zásobovanie pitnou vodou a vybudovaním kanalizačnej siete a výstavby ČOV	Vybudovanie vodovodnej siete s napojením na vodovodný rad Starina, a vybudovať kanalizačnú sieť a jej napojenie na ČOV.	50 000
Likvidácia biologického odpadu	Zvýšiť úroveň likvidácie bioodpadu zriadením zberného dvora vybudovaním kompostoviska s mechanizmami	Spracovať PD na zriadenie zberného dvora a kompostoviska a spracovať prevádzkový poriadok	165 777

Tabuľka č. 28: Ciele , opatrenia a aktivity v environmentálnej oblasti

PROJEKTOVÉ ZÁMERY V SOCIÁLNEJ, HOSPODÁRSKEJ A ENVIRONMENTÁLNEJ OBLASTI

Základné údaje o projektovom zámere č.1 Sociálna oblasť

Názov projektu	Vybudovanie cyklotrasy Okružle - Radoma
Garant	Obec Radoma a obec Okružle
Kontaktná osoba garanta	Daniela Zelonkayová, starostka, ing.Martin Jech starosta obce Okružle
Partneri garanta (spolupráca s ...)	Krajský koordinátor pre rozvoj cykloturistiky
Začatie a ukončenie projektu (od ...do....)	2021 - 2024
Stav projektu pred realizáciou	<p>Obec doposiaľ nemá vybudovanú sieť cyklotrás a ani nie je priamo napojená na existujúce vybudované cyklotrasy. Po rekonštrukcii cesty prepájajúcej topliansku a radomskú dolinu z obce Kožany cez Šapinec do obce Okružleho sa naskytla príležitosť prepojenia obce Okružle s obcou Radoma súběžne s cestou I. triedy č. 21 s napojením sa na cestu III. triedy smer Stropkov – Domaša. Jedná sa o úsek prepojenia kostrovej siete PSK vetvy č. 6 a 7.</p> <p>K tomuto účelu bola spracovaná PD a pripravujú sa ďalšie práce súvisiace s územným rozhodnutím a stavebným povolením pre možnosti spracovania Žiadosti o finančné zdroje vyčlenené na rozvoj nemotorovej dopravy. Projektová dokumentácia bola spolufinancovaná s PSK v rámci programu Výzva pre región. Vybudovanie cyklotrasy z obce Okružle do obce Radoma bude dôležitou súčasťou kostrovej siete a v obci Okružle bude mať vplyv i na riešenie chodníka pre peších v severnej časti obce. Súčasťou cyklotrasy bude i zriadená doplnková cyklistická infraštruktúra (oddychové miesto s mobiliárom) pri Ľudovom dome NKP ako i vybudovanie osvetlených prechodov pre cyklistov. Vybudovaním cyklotrasy sa vybuduje trvalo udržateľný regionálny dopravný systém , čo prispeje k zvýšeniu podielu cyklistickej dopravy. Zároveň sa zvýši atraktivnosť kultúrneho a prírodného dedičstva pre obyvateľov a návštevníkov.</p>
Cieľ projektu	Vybudovanie cyklotrasy Okružle – Radoma a jej napojenie na cesty III. triedy s možnosťou ich využívania po vyznačení ako súčasti cyklotrás.
Výstupy	Cyklotrasa Okružle – Radoma s vyznačenými svetelnými prechodmi cez cestu I. Triedy č. 21 s dĺžkou 3 km.
Užívatelia	Obyvatelia obce a návštevníci, domáci a zahraniční cykloturisti
Indikátory monitoringu	Dĺžka vybudovanej cyklotrasy Počet zapojených partnerov
Zmluvné podmienky	Budú doplnené po podpise zmluvy ako výsledku verejného obstarávania

Riziká	Nedostatok finančných zdrojov, kvalita dodávateľa						
Poznámky							
Realizácia projektu							
Fáza / míľnik	Súčinnosť iného odboru, alebo subjektu					Termín (mesiac/rok)	
						5/2021	
Príprava projektovej dokumentácie	Externá projektová kancelária					6/2022	
Realizácia projektu	Externý dodávateľ na základe výberového konania						
Financovanie projektu:							
Druh výdavku	Termín (rok)	Náklady Spolu (eur)	Z toho verejné zdroje				Z toho súkromné zdroje
			EU	SR	VÚC	obec	
Príprava a spracovanie projektovej dokumentácie	2022	5 400				5 400	
Realizácia projektu	2024	522 000	417 600	78 300		26 100	
Spolu		527 400	417 600	78 300		31 500	

Základné údaje o projektovom zámere č.2 Sociálna oblasť

Názov projektu	Vybudovanie zavlažovacieho systém pre futbalové ihrisko s výstavbou tribúny, oplotenia a zriadenie workautového ihriska v obci Radoma
Garant	Obec Radoma
Kontaktná osoba garanta	Daniela Zelonkayová, starostka
Partneri garanta (spolupráca s ...)	Futbalový zväz SR
Začatie a ukončenie projektu (od ...do...)	2023 - 2025
Stav projektu pred realizáciou	Obec nemá doposiaľ vybudovaný zavlažovací systém pre futbalové ihrisko. Momentálna situácia a návštevnosť si vyžaduje vybudovať

	vhodnú tribúnu a oplotiť areál ihriska a vybudovať workautové ihrisko pre zlepšenie športových podmienok.						
Cieľ projektu	Zlepšenie kvality hracej plochy, zlepšiť podmienky divákov pri sledovaní zápasov, oprava športového vybavenia.						
Výstupy	Skvalitnenie podmienok pri organizovaní futbalových zápasov a to skvalitnením hracej plochy a viditeľnosti zápasov a ochrana športoviska ako majetku obce						
Užívatelia	Obyvatelia obce a návštevníci obce						
Indikátory monitoringu	Plocha zavlažovanej hracej plochy, počet miest na tribúne a dĺžka oplotenia						
Zmluvné podmienky	Budú doplnené po podpise zmluvy ako výsledku verejného obstarávania						
Riziká	Nedostatok finančných zdrojov, kvalita dodávateľa						
Poznámky							
Realizácia projektu							
Fáza / míľnik	Súčinnosť iného odboru, alebo subjektu.					Termín (mesiac/rok)	
						05/2024	
Príprava projektovej dokumentácie	Externá projektová dokumentácia					11/2023	
Realizácia projektu	Externý dodávateľ					7/2024	
Financovanie projektu:							
Druh výdavku	Termín (rok)	Náklady Spolu (eur)	Z toho verejné zdroje				Z toho súkromné zdroje
	2024		EU	SR	VÚC	obec	
Spracovanie projektovej dokumentácie	05/2024	2 900	-	-	-	2 900	-
Realizácia projektu	06/2025	54 000	43 200	8 100		2 700	
Spolu		56 900	43 000	8 100		5 600	

Základné údaje o projektovom zámere č.3 Sociálna oblasť

Názov projektu	Spracovanie a vydanie knihy k 750 výročiu prvej zmienky o obci Radoma	
Garant	Obec Radoma	
Kontaktná osoba garanta	Daniela Zelonkayová, starostka	
Partneri garanta (spolupráca s ...)		
Začatie a ukončenie projektu (od ...do....)	2/2023 -11/2023	
Stav projektu pred realizáciou	<p>Obec Radoma doposiaľ nevydala publikáciu väčšieho rozsahu, alebo klasickú knihu o obci Radoma. Obec Radoma je najstaršou obcou v okrese Svidník s bohatou históriou, významných historických udalostí a osobností.</p> <p>Obec vynakladá veľa aktivít, aby tieto významné dejinné medzníky obce boli spracované a v rámci marketingových aktivít aby knižná publikácia bola vhodným propagačným materiálom.</p>	
Cieľ projektu	Zvýšiť záujem o obec Radomu, kde sa predpokladá vybudovať turistickú infraštruktúra a postupné poskytovanie služieb vidieckeho turizmu a agroturizmu, pretože v obci pôsobí skupina samostatne hospodáriacich roľníkov. Obec s výhodnou polohou, ktorá sa ešte viac zatraktívni mimoúrovňovou križovatkou z R-4.	
Výstupy	Vydanie knižnej publikácie o obci Radoma a okolitých cieľových miest	
Užívatelia	Návštevníci, turisti rôznych cieľových skupín a organizácie pracujúce v oblasti marketingu CR. Kniha bude propagovaná s možnosťou predaja v informačnom centre.	
Indikátory monitoringu	Počet vydaných kníh a priemerný mesačný predaj	
Zmluvné podmienky	Budú doplnené po podpise zmluvy na spracovaní a vydaní knihy.	
Riziká	Nedostatok finančných zdrojov	
Poznámky		
Realizácia projektu		
Fáza / míľnik	Súčinnosť iného odboru alebo subjektu pri spracovaní textu a fotografií , vrátane gramatických úprav a zalomenia textu ako prípravy do tlače	Termín (mesiac/rok) 8/2023
Príprava projektového zámeru pre tlač	Externí odborní pracovníci	2023 - 2024

Realizácia projektu		Externý vydavateľ			6/2024		
Financovanie projektu:							
Druh výdavku	Termín (rok)	Náklady Spolu (eur)	Z toho verejný zdroj				Z toho súkromné zdroje
			EU	SR	VÚC	obec	
Spracovanie textov	2023	1 500				1 500	
Realizácia projektu	2024	10 000			3 000	5 000	2 000
Spolu		11 500			3 000	6 500	2 000

Základné údaje o projektovom zámere č.4 Sociálna oblasť

Názov projektu	Zriadenie oddychových priestorov s vybudovaním zariadení pre voľnočasové aktivity s možnosťou aktívnych cvičení
Garant	Obec Radoma
Kontaktná osoba garanta	Daniela Zelonkayová, starostka
Partneri garanta (spolupráca s ...)	Štátna ochrana prírody- Regionálny úrad Prešov
Začatie a ukončenie projektu (od ...do....)	6/2026 -11/2027
Stav projektu pred realizáciou	V obci Radoma okrem klasického futbalového a multifunkčného ihriska nie sú vybudované oddychové priestory pre trávenie voľného času rodičov s deťmi, návštevníkov a iné cieľové skupiny s možnosťami aktívnych cvičení dospelých i detí. Obec a jej okolie disponujú dostatkom atraktívneho prostredia, ktoré dokáže naplniť a spestriť pobyt vo voľnom čase. Vhodné miesto na vybavenie napína priestor pri materskej škole a športových Je potrebné zatraktívniť a k tomu vybudovať doplnkovú infraštruktúru. Obec tieto náležitosti a návrhy prerokovali okrem členov obecného zastupiteľstva i s vlastníkmi lesov a pôdneho fondu s ich súhlasným stanoviskom.

Cieľ projektu	<p>Vybudovať priestor pre oddychový relax s umiestnením krytého sedenia, workautového ihriska, detského ihriska, defibrilátora, lavičky 1 pomoci, prekážkovej dráhy pre bicykle.</p> <p>Zriadiť náučný chodník so zameraním na biotopy v chránenom území Radomská slatina, s možnosťou občerstvenia minerálnou vodou s využitím špecifickej trasy s použitím konštrukcie nad úrovňou terénu v chránenej lokalite tak, aby bola zabezpečená ochrana slatiných biotopov. Ďalej vybudovať chodník v popri potoku Radomka, náučný chodník s vybudovaním vyhladkovej veže na vrchu Trňa s možnosťou oboznámenia návštevníkov s frontovou líniou I. svetovej vojny a návšteva priestorov s mohylníkmi (pohrebiská z obdobia eneolitu).</p>						
Výstupy	Vybudovaná komplexná doplnková infraštruktúra pre zážitkový turizmus a aktívny oddych						
Užívatelia	Domáci a zahraniční hostia, turisti, cyklisti a školské zájazdy a pod.						
Indikátory monitoringu	Plocha oddychových priestorov, dĺžka chodníkov a počet zariadení na aktívne cvičenia.						
Zmluvné podmienky	Budú doplnené po podpise zmluvy ako výsledku verejného obstarávania						
Riziká	Nedostatok finančných zdrojov, neschválenie ŽoPr a nekvalitný dodávateľ.						
Poznámky							
Realizácia projektu							
Fáza / míľnik	Súčinnosť iného odboru alebo subjektu				Termín (mesiac/rok)		
Príprava projektovej dokumentácie	Externá projektová kancelária				03/2023		
Realizácia projektu	Po vydaní stavebného povolenia externý dodávateľ				08/2023		
Financovanie projektu:							
Druh výdavku	Termín (rok)	Náklady Spolu (eur)	Z toho verejné zdroje				Z toho súkromné zdroje
			EU	SR	VÚC	obec	

Spracovanie projektovej dokumentácie	2023	2 500				2 500	
Realizácia projektu	2023 - 2025	250 000	200 000	37 500		12 500	
Spolu		252 500	200 000	37 500		15 000	

Základné údaje o projektovom zámere č.5 Sociálna oblasť

Názov projektu	Vypracovanie PD na obnovu NKP krstiteľnice z roku 1618 a jej umelecká úprava	
Garant	Obec Radoma	
Kontaktná osoba garanta	Daniela Zelonkayová	
Partneri garanta (spolupráca s ...)		
Začatie a ukončenie projektu (od ...do....)	2025 - 2026	
Stav projektu pred realizáciou	V obci sa nachádza jedinečná NKP kamenná krstiteľnica z roku 1618, ktorá je v havarijnom stave a je potrebná jej rekonštrukcia a doplnenie chýbajúcich častí. Táto pamiatka je vo výhradnom vlastníctve cirkvi, no pre obyvateľov obce a návštevníkov má mimoriadnu hodnotu. Preto obec prispeje k vypracovaniu projektových dokumentácií na jej záchranu a obnovu.	
Cieľ projektu	Vypracovanie projektových dokumentácií a spracovanie odborníkom aj žiadosť o poskytnutie NFP z MŠ SR v rámci programu Obnovme svoj dom.	
Výstupy	Vypracovaná PD a žiadosť o NFP z MK SR.	
Užívatelia	Obyvatelia obce a návštevníci	
Indikátory monitoringu	Spracovaná PD na rekonštrukciu NKP.	
Zmluvné podmienky	Budú doplnené po podpise zmluvy ako výsledku VO.	
Riziká	Nezáujem majiteľa o rekonštrukciu a nedostatok fin. zdrojov	
Poznámky		
Realizácia projektu		
Fáza / míľnik	Súčinnosť iného odboru, alebo subjektu	Termín (mesiac/rok)

Príprava projektovej dokumentácie	Externá projektová kancelária zameraná na umelecké diela	5/2026					
Realizácia projektu	Externý dodávateľ príslušnej umeleckej odbornosti	6/2027					
Financovanie projektu:							
Druh výdavku	Termín (rok)	Náklady Spolu (eur)	Z toho verejné zdroje				Z toho súkromné zdroje
			EU	SR	VÚC	obec	
Spracovanie projektovej dokumentácie	2026	1 200				1 200	
Realizácia projektu	2027	5 200			2 600	2 600	
Spolu		6 400			2 600	3 800	

Základné údaje o projektovom zámere č.1 Hospodárska oblasť

Názov projektu	Vybudovanie autobusových zastávok č. 1 a 2 v obci Radoma
Garant	Obec Radoma
Kontaktná osoba garanta	Daniela Zelonkayová, starostka
Partneri garanta (spolupráca s ...)	
Začatie a ukončenie projektu (od ...do....)	2023 - 2024
Stav projektu pred realizáciou	Súčasný stav a umiestnenie autobusových zastávok v obci pri ceste I. triedy č. 21 z pohľadu prevádzky, technického zabezpečenia a bezpečnosti je nevyhovujúci. Obec v dĺžke 3 km potrebuje po prepočtoch tri zastávky v jednom smere. Len jedna z nich spĺňa potrebné parametre v južnej časti obce. Obec zaraďuje vybudovanie dvoch zastávok za jednu z priorit obce. Je to najmä vybudovanie zastávky s parkoviskom pri Ľudovom dome, kde sa predpokladá na tomto priestore väčšia koncentrácia ľudí, či už obyvateľov, ale najmä návštevníkov v susednom gazdovskom dvore a druhá zastávka v severnej časti obce. Pre nevyhovujúcu PD obec zadala nové spracovanie PD na základe pripomienok dotknutých orgánov. Súčasne parkovisko pri Ľudovom dome bude riešené z iných cudzích

	finančných zdrojov. Po spracovaní PD bude predložená v rámci Operačného programu Slovensko. Parkovisko bolo zahrnuté do žiadosti o regionálny príspevok z Akčného plánu menej rozvinutých okresov za obdobie 2015 – 2020 a predložená na MIRRI SR.						
Cieľ projektu	Vybudovanie moderných autobusových zastávok spĺňajúce bezpečnostné kritériá a pohodlie pri ceste I. triedy č. 21 a parkoviska pri Ľudovom dome – kde sa zriaďuje ekomúzeum a gazdovský dvor ako východiskový bod exkurzných trás po vojnových miestach z I. a II. svetovej vojny.						
Výstupy	Dve vybudované autobusové zastávky v rámci doplnenia dopravnej doplnkovej infraštruktúry.						
Užívatelia	Obyvatelia obce a návštevníci						
Indikátory monitoringu	Počet autobusových zastávok spĺňajúcich technické parametre a dostatočný nástupný a výstupný priestor.						
Zmluvné podmienky	Budú doplnené po podpise zmluvy ako výsledku verejného obstarávania s úspešným uchádzačom.						
Riziká	Nedostatok finančných zdrojov a kvalita dodávateľa stavby						
Poznámky							
Realizácia projektu							
Fáza / míľnik						Termín (mesiac/rok)	
Príprava projektovej dokumentácie	Externá projektová dokumentácia					04/2023	
Realizácia projektu	Externý dodávateľ na základe vyhodnotenia uchádzačov o zákazku					06/2024	
Financovanie projektu:							
Druh výdavku	Termín (rok)	Náklady Spolu (eur)	Z toho verejné zdroje				Z toho súkromné zdroje
			EU	SR	VÚC	obec	
Spracovanie projektovej dokumentácie	2023	2 200				2 200	
Realizácia projektu	2024	51 000	43 350	7 650		-	

Spolu		53 200	43 350	7 650		2 200	
-------	--	--------	--------	-------	--	-------	--

Základné údaje o projektovom zámere č.2 Hospodárska oblasť

Názov projektu	Spracovanie, pripomienkovanie a schválenie územného plánu obce Radoma s výhľadom do roku 2038 – na 15 rokov
Garant	Obec Radoma
Kontaktná osoba garanta	Daniela Zelonkayová, starostka
Partneri garanta (spolupráca s ...)	
Začatie a ukončenie projektu (od ...do....)	2023 - 2025
Stav projektu pred realizáciou	Obec nemá vypracovaný územný plán obce, čo vedie k neplánovanej výstavbe rodinných domov a podnikateľských aktivít najmä v oblasti poľnohospodárskej výroby. Je nevyhnutné pre ďalší rozvoj územný plán spracovať aj z dôvodov, že k obci je pričlenená i osada Hradisko a pri obci je plánovaná mimoúrovňová križovatka R-4 a cez obec prechádza cesta I. triedy č. 21. Dopusiaľ bol územný plán obce len prerokovaný na úrovni členov obecného zastupiteľstva obce s projektovými odborníkmi. Je potrebné uzatvoriť zmluvný vzťah s odbornou firmou, spracovať analýzu územia a spracovať návrh územného plánu a tento predložiť na prerokovanie a schválenie do obecného zastupiteľstva.
Cieľ projektu	Vytvorenie záväzných podmienok pre plánovaný rozvoj obce a jej výstavby, pri zohľadňovaní technických, architektonických a environmentálnych podmienok spracovaním a schválením územného plánu obce.
Výstupy	Schválený územný plán obce – záväzná smernica pre rozvoj bytovej výstavby, technickej a dopravnej infraštruktúry, podnikateľských objektov a priestorov pre voľnočasové aktivity.
Užívatelia	Obyvatelia obce, potencionálni obyvatelia, súkromní investori a návštevníci
Indikátory monitoringu	Počet vypracovaných zastavovacích štúdií pre výstavbu IBV a HBV a technickej infraštruktúry. Počet vytvorených stavebných pozemkov.
Zmluvné podmienky	Budú doplnené po podpise zmluvy ako výsledku VO
Riziká	Nevysporiadanie pozemkov, nedostatok finančných zdrojov a kvalita dodávateľa.
Poznámky	

Realizácia projektu							
Fáza / míľnik		Súčinnosť iného odboru, alebo subjektu			Termín (mesiac/rok)		
Príprava projektovej dokumentácie		Externá projektová spoločnosť			2024		
Realizácia projektu		Externý dodávateľ			2025 - 2027		
Financovanie projektu:							
Druh výdavku	Termín (rok)	Náklady Spolu (eur)	Z toho verejné zdroje				Z toho súkromné zdroje
			EU	SR	VÚC	obec	
Spracovanie projektovej dokumentácie	2024	15 000		5 000		10 000	
Realizácia projektu	2025 - 2027						
Spolu		15 000		5 000		10 000	

Základné údaje o projektovom zámere č.3 Hospodárska oblasť

Názov projektu	Rekonštrukcia verejného osvetlenia a zriadenie kamerového systému
Garant	Obec Radoma
Kontaktná osoba garanta	Daniela Zelonkayová, starostka
Partneri garanta (spolupráca s ...)	
Začatie a ukončenie projektu (od ...do....)	2025-2026
Stav projektu pred realizáciou	Obec má nevyhovujúce verejné osvetlenie, ktoré nespĺňa potrebné parametre a súčasné zastarané svietidlá majú vysokú spotrebu. Najhoršia situácia je v osade Hradisko. Nedostatočné osvetlenie s nízkou účinnosťou a vysokými nákladmi je nevyhnutné modernizovať. Chýbajúci kamerový systém vytvára možnosti vandalizmu a odsudzovaniu majetku, preto je potrebné kamerový systém v obci zrealizovať najmä na kritických bodoch a niektorých križovatkách.

Cieľ projektu	Zvýšiť ochranu majetku obce bezpečnosť obyvateľov, znížiť spotrebu energie výmenou časti rozvodov a svietidiel – LED a tak dosiahnuť finančné úspory.						
Výstupy	Moderné osvetlenie s lepšou účinnosťou a spotrebou a zvýšená bezpečnosť obyvateľov a ochrana verejných priestranstiev a verejných priestorov.						
Užívatelia	Obyvatelia obce a návštevníci						
Indikátory monitoringu	Počet kamier, Počet vymenených svietidiel, počet osvetlených budov, zníženie zálohových platieb za osvetlenie						
Zmluvné podmienky	Budú doplnené po procese verejného obstarávania						
Riziká	Nedostatok finančných zdrojov, kvalita dodávateľa						
Poznámky							
Realizácia projektu							
Fáza / míľnik	Súčinnosť iného odboru alebo subjektu					Termín (mesiac/rok)	
Príprava projektovej dokumentácie	Externá projektová kancelária pre spracovanie projektu na zriadenie kamerového systému. Projektová dokumentácia je spracovaná na verejné osvetlenie					11/2024 10/2021	
Realizácia projektu	Externý dodávateľ						
Financovanie projektu:							
Druh výdavku	Termín (rok)	Náklady spolu (eur)	Z toho verejné zdroje				Z toho súkromné zdroje
			EU	SR	VÚC	obec	
Spracovanie PD verejné osvetlenie	2022	1 300				1 300	
Spracovanie PD kamerový systém	2023	1 200				1 200	
Realizácia projektu – Verejné osvetlenie	2025	56 300	44 500	8 000		2 500	

Realizácia projektu – Kamerový systém	2025	32 000	25 600	4 800		1 600	
Spolu		90 800	70 100	12 800		4 100	

Základné údaje o projektovom zámere č.4 Hospodárska oblasť

Názov projektu	Rekonštrukcia Domu nádeje s rozšírením prevádzkového priestoru so zriadením kolumbária a oplotenie a úprava areálu cintorína s obnovením vojnových hrobov z I. svet. vojny.
Garant	Obec Radoma
Kontaktná osoba garanta	Daniela Zelonkayová, starostka
Partneri garanta (spolupráca s ...)	
Začatie a ukončenie projektu (od ...do...)	6/2025 -11/2026
Stav projektu pred realizáciou	<p>Súčasný stav Domu nádeje na obecnom cintoríne je v nevyhovujúcom technickom stave a nevyhovujúcich priestoroch. Je potrebné rozšíriť priestor - miestnosť na umiestnenie chladiacej techniky, vybudovanie prístrešku a vytvorenie vhodných priestorov pre umiestnenie kolumbária (urnové miesto) s 30 úložiskami. Súčasný stav oplotenia cintorína je tiež nevyhovujúci. Vyžaduje si jeho úpravu z dôvodov zamedzenia vstupu zveri do areálu cintorína a následných škôd. Nevyhovujúci je tiež prístup k časti hrobových miest a obnovy vojnových hrobov z I. svetovej vojny. Obnova vojnových hrobov sa vyžaduje tiež z dôvodov vzniku oddychového priestoru ako východiskového miesta turistických trás po vojnových miestach frontovej línie z I. svetovej vojny v obci.</p> <p>Z dôvodu, že v dnešnej dobe pozostalí riešia svoje rozlúčkové obrady formou kremácie, je nevyhnutnosť vybudovania aj niekoľko urnových miest. Navrhovaným riešením sa docieli modernizácia cintorína a následne ušetrenie plochy na vybudovanie nových hrobových miest.</p> <p>Urnové miesta by mali byť vybudované pri Dome Nádeje.</p> <p>Na rekonštrukciu Domu Nádeje je spracovaná PD.</p>
Cieľ projektu	Obnoviť z dvoch tretín oplotenie cintorína, čím sa docieli predchádzaniu devastácie cintorína. Vybudovať prístupové chodníky k časti hrobových miest a obnoviť doposiaľ neindikované vojenské hrobové miesta a zriadiť pamätník padlých. V rámci rekonštrukcie Domu Nádeje odstrániť nedostatky na objekte, rozšíriť prevádzkové priestory a vybudovať kolumbárium.
Výstupy	Obnovené dve tretiny oplotenia, vybudovanie prístupových chodníkov k hrobovým miestam, úprava vojnových hrobových miest, zriadenie pamätníka, vybudovanie urnových miest a zrekonštruovaný objekt Domu Nádeje.

Užívatelia	Obyvatelia obce, návštevníci
Indikátory monitoringu	Počet obnovených vojnových hrobov, dĺžka oplotenia, dĺžka vybudovaných chodníkov, počet urnových miest.
Zmluvné podmienky	Budú doplnené po podpise zmluvy, ako výsledku verejného obstarávania
Riziká	Nedostatok finančných zdrojov, kvalita dodávateľa
Poznámky	

Realizácia projektu

Fáza / míľnik	Súčinnosť iného odboru alebo subjektu	Termín (mesiac/rok)
Príprava projektovej dokumentácie	Externá projektová kancelária	05/2022
Realizácia projektu	Externý dodávateľ po realizácii verejného obstarávania	6/2024

Financovanie projektu: Z viacerých zdrojov

Na rekonštrukciu Domu nádeje je vydané stavebné povolenie

Druh výdavku	Termín (rok)	Náklady Spolu (eur)	Z toho verejné zdroje				Z toho súkromné zdroje
			EU	SR	VÚC	obec	
Spracovanie projektovej dokumentácie	2022	1 480				1 480	
Realizácia projektu	2024	54 000		8 100		2 700	
Spolu		66 000		8 100		14 700	

Základné údaje o projektovom zámere č.5 Hospodárska oblasť

Názov projektu	Rekonštrukcia a prestavba nevyužitých priestorov ZŠ v obci
Garant	Obec Radoma
Kontaktná osoba garanta	Daniela Zelonkayová, starostka

Partneri garanta (spolupráca s ...)				
Začatie a ukončenie projektu (od ...do....)	6/2026 -11/2027			
Stav projektu pred realizáciou	V obci sa nachádza nevyužitý chátrajúci objekt bývalej základnej školy s jedálňou a ubytovaním pre pedagógov. V týchto priestoroch sa zriadi ubytovanie pre turistov, školské zájazdy s prvotným vybavením v zmysle kategorizácie ubytovacích zariadení a prestavba bývalej jedálne na spoločenské priestory, pretože súčasné priestory v kultúrno-správnej budove sú nevyhovujúce.			
Cieľ projektu	Stavebnými úpravami a nadstavbou zmeniť účel využívania priestorov školy na poskytovanie prechodného ubytovania a organizovanie kultúrnych podujatí väčšieho rozsahu. Cieľom projektu je tiež poskytovať ubytovacie služby, čo bude mať dopad na ekonomiku obce a to z poplatkov z prechodného ubytovania a efektívneho využívania doplnkových zariadení v obci a okolí.			
Výstupy	Zrekonštruovaná základná škola na ubytovanie a na organizovanie spol. podujatí väčšieho rozsahu.			
Užívatelia	Domáci a zahraniční hostia, turisti, cyklisti a školské zájazdy a pod.			
Indikátory monitoringu	Plocha zrekonštruovanej plochy, počet postelí a počet miest na stravovanie			
Zmluvné podmienky	Budú doplnené po podpise zmluvy ako výsledku verejného obstarávania			
Riziká	Nedostatok finančných zdrojov, neschválenie ŽoPr a nekvalitný dodávateľ.			
Poznámky				
Realizácia projektu				
Fáza / míľnik	Súčinnosť iného odboru alebo subjektu	Termín (mesiac/rok)		
Príprava projektovej dokumentácie	Externá projektová kancelária			
Realizácia projektu	Po vydaní stavebného povolenia externý dodávateľ			
Financovanie projektu:				
Druh výdavku	Termín (rok)	Náklady Spolu (eur)	Z toho verejné zdroje	Z toho súkromné zdroje

			EU	SR	VÚC	obec	
Spracovanie projektovej dokumentácie	2024	13 500			6 750	6 750	
Realizácia projektu	2025	180 000	144 000	27 000		9 000	
Spolu		193 500	144 000	27 000	6 750	15 750	

Základné údaje o projektovom zámere č.6 Hospodárska oblasť	
Názov projektu	Revitalizácia NKP Ľudového domuč. 68 a hosp. objektu vonkajšieho priestoru
Garant	Obec Radoma
Kontaktná osoba garanta	Daniela Zelonkayová, starostka
Partneri garanta (spolupráca s ...)	Krajský pamiatkový úrad Prešov
Začatie a ukončenie projektu (od ...do....)	2021 - 2024
Stav projektu pred realizáciou	Obec odkúpila neudržiavanú NKP Ľudový dom a rozhodla ju obnoviť. Pri využití dotácie z MK a Regionálneho príspevku v rámci Akčného plánu rozvoja menej rozvinutých okresov sa podarilo obnoviť strechu domu ručne robeným šindľom, izolácie, vonkajšie úpravy. Pred uvedenými aktivitami bola vypracovaná Architektonická štúdia, dendrologický a statický posudok a jednotlivé rozpočty a projektová dokumentácia. Tieto náklady uhradila obec Radoma. Všetky opatrenia a aktivity boli prerokované s Krajským pamiatkovým úradom v Prešove. V súčasnom období je predložená žiadosť na MIRRI SR vybudovať oddychové centrum s rekonštrukciou hospodárskeho objektu, zriadením informačného centra o I. a II. svetovej vojny, prístavby objektu hygienických zariadení, elektroinštalácie a zdravotníckej, osadenie informačných tabúl, oplotenia, vstupnej brány, parkoviska a vysadenie pôvodných drevín a sadových úprav a prvkov drobnej architektúry.
Cieľ projektu	Vytvorenie atraktívneho rekreačného priestoru s ekomúzeom, informačných tabúl, hygienických zariadení a v budúcnosti aj s ubytovaním v Ľudovom dome. Priestor bude slúžiť ako východisková cesta vojnovnej histórie s návštevou pamätných miest a obnovou historických pamiatok, vojnových hrobov a rôznych spoločenských podujatí zameraných na vojnové udalosti. Centrum tiež prispeje k rozvoju vidieckeho turizmu.
Výstupy	Rekreačný priestor s doplnkovou vybavenosťou a zriadením východiskovej cesty z bodu frontovej línie z I. svetovej vojny

	smerom po najvýznamnejších miestach vojnovnej histórie a , rozvojom vidieckeho turizmu, blízkych bývalých kúpeľov s možnosťou ubytovania a stravovania a využívaním minerálnych liečivých prameňov.						
Užívatelia	Obyvatelia obce, domáci a zahraniční turisti, mototuristi, školské zájazdy, cyklisti a ostatné cieľové skupiny.						
Indikátory monitoringu	Komplexne vybudovaný priestor s dennou návštevnosťou 80 – 10osôb po vybudovaní R-4 s mimoúrovňovou križovatkou sa počet navýši. Zriadi sa tiež informačné centrum pre predaj máp a suvenírov a sprostredkovania ubytovacích a iných služieb CR.						
Zmluvné podmienky	Budú doplnené po podpise zmluvy, ako výsledku verejného obstarávania						
Riziká	Nedostatok finančných zdrojov, kvalita dodávateľa						
Poznámky							
Realizácia projektu							
Fáza / míľnik	Súčinnosť iného odboru alebo subjektu					Termín (mesiac/rok)	
						9/2023	
Príprava projektovej dokumentácie	Externá projektová kancelária					5/2023	
Realizácia projektu	Externá dodávateľská firma						
Financovanie projektu:							
Druh výdavku	Termín (rok)	Náklady Spolu (eur)	Z toho verejné zdroje				Z toho súkromné zdroje
	2023		EU	SR	VÚC	obec	
Spracovanie projektovej dokumentácie	5/2023	1 500				1 500	
Realizácia projektu	9/2023	74 580	59 660	11 187		3 729	
Spolu		76 080	59 660	11 187	-	5 229	

Základné údaje o projektovom zámere č.1 Enviromentálna oblasť

Názov projektu	Úprava vodného toku v obci Radoma
----------------	-----------------------------------

Garant	Obec Radoma	
Kontaktná osoba garanta	Daniela Zelonkayová, starostka	
Partneri garanta (spolupráca s ...)		
Začatie a ukončenie projektu (od ...do....)	2023 - 2025	
Stav projektu pred realizáciou	<p>Súčasný stav vodného toku je z pohľadu prietoku nevyhovujúci. V období dlhodobých dažďov dochádza k zaplavovaniu technickej infraštruktúry, a okolitého územia. Preto je nevyhnutné zlepšiť protipovodňovú ochranu časti obce pred účinkami veľkých povodňových a sprievodných splavením ohrozujúcich prietoknosť koryta toku z východného extravilánu obce a centrálnej časti obce v dĺžke 1 100 m.</p> <p>Bude sa vyžadovať na základe technickej správy a úpravy projektu prehĺbenie a spevnenie svahov potoka, demontáž premostení a výstavba nových premostení spĺňajúcich technické normy a dostatočnú výšku premostenia. Dno toku upraviť polovegetačnými panelmi.</p>	
Cieľ projektu	Komplexná úprava vodného toku v dĺžke 1 100 z východného extravilánu do centra obce..	
Výstupy	Upravené koryto obecného potoka v dĺžke 1 100 m.	
Užívatelia	Obyvatelia obce a návštevníci	
Indikátory monitoringu	Dĺžka upraveného koryta a počet premostení	
Zmluvné podmienky	Budú doplnené po podpise zmluvy ako výsledku verejného obstarávania	
Riziká	Nedostatok finančných zdrojov, absencia vhodnej výzvy zo strany Ministerstva životného prostredia.	
Poznámky		
Realizácia projektu		
Fáza / míľnik	Súčinnosť iného odboru, alebo subjektu – Povodie Bodrogu a Hornádu.	Termín (mesiac/rok)
Príprava projektovej dokumentácie	Potreba aktualizácie obnovy projektu Externou projektovou kanceláriou	
Realizácia projektu	Externý dodávateľ	
Financovanie projektu:		

Druh výdavku	Termín (rok)	Náklady Spolu (eur)	Z toho verejné zdroje				Z toho súkromné zdroje
			EU	SR	VÚC	obec	
Spracovanie projektovej dokumentácie		4 000				4 000	
Realizácia projektu		130 000	104 000	19 500		6 500	
Spolu		134 000	104 000	19 500		10 500	

Základné údaje o projektovom zámere č.2 Enviromentálna oblasť

Názov projektu	Spracovanie projektovej dokumentácie pre výstavbu vodovodu a kanalizačnej siete v obci Radoma
Garant	Obec Radoma
Kontaktná osoba garanta	Daniela Zelonkayová
Partneri garanta (spolupráca s ...)	VSVS Košice
Začatie a ukončenie projektu (od ...do....)	2026 - 2027
Stav projektu pred realizáciou	V obci Radoma sa vyžaduje vybudovať kanalizačnú a vodovodnú sieť v celej obci. Situácia je veľmi vážna, najmä s domovým odpadom. Domové žumpy sú pri niektorých domoch priepustné a často dochádza i k znečisteniu podzemných vôd. Veľa odpadových vôd odteká s dažďovou vodou do potoka. Situáciu je nevyhnutné riešiť komplexne už pri zadaní územného plánu obce a následne pri spracovaní projektovej dokumentácie pre vodovod a kanalizáciu a ČOV spolu s obcou Šarišský Štiavnik a s obcou Okružhle. Vyžaduje sa tiež urobiť prieskum na napojenie domácností na vodovodnú sieť a kanalizáciu.
Cieľ projektu	Vybudovanie vodovodu a kompletnej kanalizačnej siete.
Výstupy	Dobudovaná vodovodná a kanalizačná sieť napojená na domácnosti.
Užívatelia	Obyvatelia obce a návštevníci
Indikátory monitoringu	Dĺžka vodovodnej a kanalizačnej siete Počet domácností napojených na vodovodnú a kanalizačnú sieť

Zmluvné podmienky	Budú doplnené po procese VO ako jeho výsledku						
Riziká	Nedostatok finančných zdrojov a kvalita dodávateľa						
Poznámky	Plánovanie finančných zdrojov na realizáciu projektu bude až v nasledujúcom programovom období.						
Realizácia projektu							
Fáza / míľnik	Súčinnosť iného odboru, alebo subjektu			Termín (mesiac/rok)			
Príprava projektovej dokumentácie	Externá projektová kancelária			12/2026			
Realizácia projektu	Externý dodávateľ						
Financovanie projektu:							
Druh výdavku	Termín (rok)	Náklady Spolu (eur)	Z toho verejné zdroje				Z toho súkromné zdroje
			EU	SR	VÚC	obec	
Spracovanie projektovej dokumentácie		50 000	40 000	7 500		2 500	
Realizácia projektu		-	-	-	-	-	
Spolu		50 000	40 000	7 500		2 500	

Základné údaje o projektovom zámere č.3 Environmentálna oblasť

Názov projektu	Zriadenie zberného dvora s kompostoviskom
Garant	Obec Radoma
Kontaktná osoba garanta	Daniela Zelonkayová, starostka
Partneri garanta (spolupráca s ...)	
Začatie a ukončenie projektu (od ...do....)	2023 - 2025
Stav projektu pred realizáciou	Obec nemá vybudovaný zberný dvor a kompostovisko a nezabezpečuje odvoz biologického odpadu. Po prerokovaní

	<p>uvedeného problému s vlastníkami nehnuteľností a ich kladného postoja obec plánuje na rozhraní intravilánu a extravilánu vybudovať zberný dvor a kompostovisko a nakúpiť potrebnú technológiu pre vytváranie kompostu a pri manipulácii s biologickým odpadom. Z technológie ide o drvič a traktor. Vyžaduje sa zlepšiť osvetu a zabezpečiť v spolupráci s občanmi zvoz biologického odpadu na skládku ku kompostovisku. Obec z enviroföndu nakúpi 135 ks komposterov, ktoré budú rozvezené po obci.</p>						
Cieľ projektu	<p>Vybudovanie funkčného zberného dvoru a kompostoviska , spracovanie prevádzkového poriadku a vytvorenie dvoch pracovných miest pre dlhodobu nezamestnaných.</p>						
Výstupy	<p>Sprevádzkovaný zberný dvor a funkčné kompostovisko s vytváraním kompostu pre potreby obce a pre občanov.</p>						
Užívatelia	<p>Obyvatelia obce</p>						
Indikátory monitoringu	<p>Množstvo vyprodukovaného kompostu ročne</p>						
Zmluvné podmienky	<p>Budú doplnené po podpise zmluvy ako výsledku verejného obstarávania</p>						
Riziká	<p>Nedostatok finančných zdrojov</p>						
Poznámky							
Realizácia projektu							
Fáza / milník	<p>Súčinnosť iného odboru, alebo subjektu – Povodie Bodrogu a Hornádu.</p>				<p>Termín (mesiac/rok)</p>		
Príprava projektovej dokumentácie	<p>Potreba aktualizácie obnovy projektu Externou projektovou kanceláriou</p>						
Realizácia projektu	<p>Externý dodávateľ</p>						
Financovanie projektu:							
Druh výdavku	Termín (rok)	Náklady Spolu (eur)	Z toho verejné zdroje				Z toho súkromné zdroje
			EU	SR	VÚC	obec	

Spracovanie projektovej dokumentácie		1 800				1 800	
Realizácia projektu		163 977,50	141 950	22 027,50	-	21 950	
Spolu		165 777,50	141 950	22 012,50		23 750	

Tabuľka č. 29: Projektové zámery v enviromentálnej oblasti 1 - 3

ČASŤ D – REALIZAČNÁ ČASŤ

Realizačná časť opisuje realizáciu aktivít – popis postupov ich inštitucionálneho a organizačného zabezpečenia, monitorovanie a hodnotenie činností počas ich priebehu, vecný a časový harmonogram realizácie programu rozvoja obce formou akčných plánov. Záznamy z monitorovania budú priebežne dopĺňané počas obdobia realizácie aktivít. V nasledujúcej tabuľke je uvedený komunikačný plán pre fázu realizácie:



OBR. Č. 12: Prerokovanie postupov prípravy a realizácie PHRaSR

P.č.	Časový áramec	Miesto konania	Cieľová skupina	Forma	Téma, ciele	Vstupné údaje	Výstupy
1.	05/2022	OÚ	Poslanci	Seminár	Projektové zámery na rok2023	Základnéúdaje o projektových zámeroch	Návrhčasové ho,inštitucion álneho a finančnéhozabe zpečeniaprojekt ovýchzámerov na rok2021
2.	10/2022	OÚ	Občani a	Verejné preroko -vanie	Projektové zámery na rok2024	Návrhčasové ho,inštitucion álneho a finančnéhoza bezpečeniapr ojektových zámerovn arok2021	Pripomienky a návrhyobčan ov

3.	12/2022	OÚ	Poslanci	Seminár	Prepojenie PHRSR a progra mového rozpočtov ania	Metodikapro gramov a rozpočtov ania, Výsledky hospodárenia obce za rok 2022	Návrh štruktúryprogra movéhorozpočt unarok2023
4.	01/2023	OÚ	Občani a	Verejné preroko -vanie	Rozpočet obce narok202 4	Návrhrozpočt u obce na rok 2023	Pripomienky a návrhy občanov, Ponuka pre súkromných investorov

5.	02/2023	OÚ	Poslanci	Seminár	Projektové zámery na rok 2024	Základné údaje o projektových zámeroch	Návrh časového, inštitucionálneho a finančného zabezpečenia projektových zámerov na rok 2024
6.	04/2023	OÚ	Občania a	Verejné prerokovanie	Projektové zámery na rok 2024	Návrh časového, inštitucionálneho a finančného zabezpečenia projektových zámerov na rok 2024	Pripomienky a návrhy občanov
7.	05/2023	OÚ	Poslanci	Seminár	Prepojenie PHRSR a programového rozpočtovania	Metodika programového rozpočtovania,	Návrh štruktúry programového rozpočtu na rok 2024
8.	09/2023	OÚ	Poslanci	Verejné prerokovanie	Projektové zámery na rok 2024 a rok 2025	Základné údaje o projektových zámeroch	Návrh časového, inštitucionálneho a finančného zabezpečenia projektových zámerov na rok 2024 - 2025

Tabuľka č. 30: Príprava a realizácia postupov akčných plánov pri rozvoji obce

18. MONITOROVANIE A HODNOTENIE

Monitorovanie a hodnotenie sú hlavné procesy potrebné pre správnu implementáciu programu hospodárskeho a sociálneho rozvoja. Prostredníctvom monitorovania a hodnotenia sa sledujú a následne vyhodnocujú zmeny v území vzniknuté počas realizácie stratégie.

Monitorovanie bude prebiehať raz ročne, kde sa na konci sledovaného obdobia vypracuje monitorovacia správa, ktorá bude pozostávať z krátkeho popisu aktivít, ktoré sa v obci realizovali počas roka a definovanie ich nadväznosti na stanovenú stratégiu. Ďalej bude sledovať naplň a nie stanovených monitorovacích ukazovateľov. Obec každý rok spracuje informácie do monitorovacej správy s pripomienkami úradu, poslancov a verejnosti.

Monitorovacia správa tvorí podklad aj pre plánovanie ďalších aktivít, preto by bolo vhodné ju spracovávať v čase prípravy a schvaľovania rozpočtu pre ďalší rok. Za spracovanie monitorovacích správ je zodpovedná samospráva (Miestne zastupiteľstvo a starosta), pokiaľ nebude zriadená iná organizácia/komisia, ktorá bude mať v kompetencii naplňanie stratégie. Monitorovacie správy budú predkladané a schvaľované obecným zastupiteľstvom a následne budú predložené vyššiemu územnému celku.

Výsledkom procesu monitorovania a hodnotenia bude zisťovanie, ako projekty prispeli k rozvoju obce a vyhodnotenie úspešnosti naplnenia vízie obce Varechovce.

Plán priebežných hodnotení PHRSR na programové obdobie 2021-2027		
Typ hodnotenia	Vykonať prvýkrát	Dôvod vykonania periodicity
Strategické hodnotenie	Najskôr v roku 2024	Podľa rozhodnutia obce, koordinátora PHRSR a zviditeľnenie obce vydaním vzniknutej spoločenskej potreby
Operatívne hodnotenie		
Ad hoc hodnotenie celého PHRSR	2024 - 2026	Každoročne v zmysle príslušných ustanovení Zákona NRSR č. 539/2008 Z. z. o podpore regionálneho rozvoja v termíne do 3 mesiacov príslušného roku
Tematické hodnotenie časti PHRSR	2024 - 2025	Téma hodnotenia: ak bola téma identifikovaná ako riziková časť vo výročnej monitorovacej správe za predchádzajúci kalendárny rok
Ad hoc mimoriadne hodnotenie PHRSR	2024 - 2025	Pri značnom odklone od stanovených cieľov alebo zmene stanovených cieľov jednotlivých prioritných oblastí, alebo zmene hodnôt ukazovateľov pri návrhu na

		revíziu PHRSR
Ad hoc hodnotenie celého PHRSR	2024 - 2026	Na základe rozhodnutia starostu obce v zmysle príslušných predpisov, na základe rozhodnutia Kontrolného orgánu obce, na základe podnetu poslancov, na základe protokolu NKÚ SR, na základe správy auditu
Ad hoc hodnotenie celého PRSR	2026	Na základe rozhodnutia starostu obce o príprave PHRSR na nasledovné programové obdobie po roku 2027

Tabuľka č. 31: Plán priebežných hodnotení PHRSR 2021 – 2027

19. AKČNÝ PLÁN

Správa o plnení akčného plánu obce Radoma je spracovaná v zmysle Programu hospodárskeho a sociálneho rozvoja obce Radoma na obdobie rokov 2021-2027, časť C – Programová časť. Cieľom monitoringu akčného plánu obce je zostaviť komplexnú informáciu o tom, ako sa plnia opatrenia navrhnuté v PHRSR obce počas celého obdobia platnosti dokumentu v rokoch 2021-2027. Tieto údaje sú k dispozícii pre samosprávu a širokú verejnosť. Akčný plán obce Radoma je zoradený podľa priorít, oblastí a opatrení. Ku každému opatreniu je priradený garant–odborný útvar obecného úradu, resp. externý odborník, ktorého úlohou je zabezpečiť realizáciu navrhnutých aktivít a monitorovať ich plnenie. Odpočet aktivít v akčnom pláne je spracovaný z pohľadu obce Radoma, v niektorých prípadoch je ako realizátor danej aktivity uvedený iný subjekt (investor, prevádzkovateľ, partnerská inštitúcia a pod.). V akčnom pláne sú vymenované aktivity bežného, kapitálového a podporného charakteru v časovom slede, resp. súbežne. Ide o aktivity, ktoré je potrebné realizovať v ďalšom období. Akčný plán je spracovaný na základe údajov v schválenom PHRSR na obdobie 2021 – 2027 v obci Radoma.

OPATRENIA	AKTIVITY	TERMÍN	ZODPOVEDNÝ	NÁKLADY
-----------	----------	--------	------------	---------

AKČNÝ PLÁN PRE SOCIÁLNU OBLASŤ

Zriadenie oddychového priestoru so športovo-detskými zariadeniami pre pohybové aktivity.	<p>Vybudovať priestor pre oddychový relax s umiestnením krytého sedenia, workautového ihriska, detského ihriska, defibrilátora, lavičky prvej pomoci, prekážkovej dráhy pre bicykle.</p> <p>Zriadiť náučné chodník so zameraním na biotopy v chránenom území Radomská slatina, a v povodí potoka a náučný chodník na rozhľadňu.</p>	2021-2024	Obec Radoma	250 000,00 €
Posilnenie dopravnej infraštruktúry o cyklodopravu	Podľa spracovanej PD vybudovať cyklotrasu z obce Radoma do obce Okrúhle a ich prepojenie na cesty III. Triedy smer Stropkov, Svidník a Bardejov.	2024-2025	Obec Radoma	522 000,00 €
Zviditeľnenie obce Radoma vydaním knižnej publikácie k 750 výročiu prvej písomnej zmienky o obci.	Spracovať históriu obce so zameraním na najdôležitejšie udalosti v obci, zabezpečiť jazykovú úpravu a tlač knihy.	2024	Obec Radoma	11 500,00 €

AKČNÝ PLÁN PRE HOSPODÁRSKU OBLASŤ

Zriadenie plnofunkčného oddychového priestorupri Ľudovom dome ako východiskový bod po vojnových cestách z I. a II. svetovej vojne	Rekonštrukcia hosp. objektu s prístavbou hygienických zariadení, výmenou krovu a krytiny s drevebého šindľa, zriadenie parkoviska, oplatenie areálu, osadenie i nformačných tabúl a prvkov drobnej architektúry	2023 - 2024	Obec Radoma	76 080,00 €
Vybudovanie dvoch autobusových zastávok na ceste 1/21 v obci	Upraviť PD v zmysle pripomienok a realizovať výstavbu dvoch zastávok spĺňajúcich technické parametre	2023 - 2024	Obec Radoma	55 400,00 €
Zvýšenie ochrany priestorov cintorína, rokonštrukcia Domu Nádeje a zriadenie kolumbária <i>Na projekt je vydané stavebné povolenie!</i>	Obnoviť oplatenie cintorína, vybudovať prístupové chodníky, rozšíriť priestory Domu Nádeje, predĺžiť strešnú konštrukciu s vytvorením miesta pre zriadenie kolumbária.	2023-2024	Obec Radoma	66 000, 00 €
Spracovanie územného plánu obce s výhľadom do roku 2038	Spracovať územný plan obce, jeho pripomienkovanie a predloženie do obecného zastupiteľstva ako dôležitý material týkajúci sa rozvoja obce	2024 2025	Obec Radoma	PD 15 000, 00 €
Zlepšenie stavu verejného osvetlenia najmä v osade Hradisko ako súčasť obce Radoma s cieľom rozšírenia rozvodov a zníženie spotreby energie	Vymeniť a doplniť sieť rozvodov a vymeniť zastarané svietidlá za LED svietidká.	2025	Obec Radoma	57 600, 00 €

Zriadenie kamerového systému v obci	Zriadiť kamerový systém na kritických miestach v obci, vybudovať rozvody a umiestniť kamery s ich napojením na centrálné miesto	2025-2026	Obec Radoma	33 200,00 €
Spracovanie realizovateľnosti využitia bývalej ZŠ I. stupňa	Zamerať san a spracovanie PD na prestavbu ZŠ: priestory tried na spoločenské priestory s kuchyňou a hygienické zariadenia, byty pre kancelárske priestory OcÚ a nadstavbou objektu priestory na ubytovacie služby v rámci CR.	2025 - 2027	Obec Radoma	PD – 3 500,00 € Realizácia - 180 000,00 €

AKČNÝ PLÁN PRE ENVIRONMENTÁLNU OBLASŤ

Skvalitnenie odpadového hospodárstva v obci	Vlastnícky vysporiadať záujmové územie, spracovať PD na zberný dvor a kompostovisko so technickými zariadeniami, a zakúpením 135 ks kompostérov.	2023-2025	Obec Radoma	PD – 1 800 Realizácia – 164 977
Spracovanie projektovej dokumentácie pre zásobovanie obce vodou a vybudovaním kanalizačnej siete s ČOV.	Vybudovať vodovodnú sieť v obci s napojením sa na vodovodný rad Starina, vybudovať kanalizačnú sieť s prípojkami a ČOV	2026	Obec Radoma	PD 50 000

ČASŤ D – FINANČNÁ ČASŤ

Obec Radoma plánuje na plánované rozvojové zámery využiť vlastné zdroje v súčinnosti s možnosťami využitia finančných zdrojov nahradením šiestich

operačných programov z jediného „**Program Slovensko**“, čím sa spleť rôznych orgánov a dokumentov výrazne zredukuje.

18. júna 2022 bola v Bruseli podpísaná a schválená Partnerská dohoda SR na roky 2021 – 2027. Ide o kľúčový dokument, ktorý určuje i nám samosprávam ako sa budú čerpať eurofonde v novom programovacom období.

Do roku 2027 bude môcť Slovensko čerpať takmer 13 miliárd eur.

Smerovanie investícií:

Najväčšia časť investícií smeruje na zelené a klimatické ciele, vrátane zabezpečenia energetickej bezpečnosti.

Ďalšia časť smeruje na vedu, výskum a podporu inovácií, pretože len inovácie zabezpečia nové miesta, vyššie platy, investície a pokryjú dlhy z minulosti ako sú vodovody a kanalizácie.

Druhý najväčší objem pôjde do sociálnej oblasti a na vzdelávanie, ktoré je kľúčom k úspechu Slovenska. Zásadne sa tiež mení prístup aj k riešeniu problémov marginalizovaných rómskych komunit, kde sa sústreďia investície **na integrované projekty, ktoré majú priniesť viditeľné a konkrétne výsledky.**

Partnerská dohoda je zároveň reformou v riadení eurofondov. „Jeden program a jedny pravidlá“, čo zvýši proces čerpania eurofondov a transparentnosť.

Ciele politiky súdržnosti:

* **Konkurenčnejšia a inteligentnejšia Európa: 1, 89 mld. Eur.**

* **Zelenšia Európa: 4,23 mld. Eur.**

* **Prepojenejšia Európa: 2 mld. Eur.**

* **Sociálnejšia a inkluzívnejšia Európa: 3,25 mld. Eur.**

* **Európa bližšia k občanom: 404 mil. eur.**

Špecifickým cieľom je Fond na spravodlivú transformáciu: 441 mil eur.

Pokiaľ doteraz mal každý riadiaci a sprostredkovateľský orgán vlastné pravidlá pre implementáciu, zavádzajú sa nové pravidlá a zjednodušené prístupy pre všetkých žiadateľov.

Kontrolu VO bude vykonávať pre Program Slovensko len Úrad pre verejné obstarávanie.



Pohľad na časť obce Radoma s cestou 1. triedy, obecným cintorínom a kostolom Ružencovej Panny Márie



Foto č. 8 Oddychový priestor pre aktívny oddych dospelých a detí – východisková cesta po náučných chodníkoch

ZÁVER

Program hospodárskeho a sociálneho rozvoja obce Radoma na roky 2021 - 2027 je strednodobý plánovací dokument, reflektuje aktuálne potreby obce pre jej ďalší rozvoj. Prioritou samosprávy je, aby obec smerovala k udržateľnému hospodárskemu rozvoju a tak napĺňala stanovenú víziu. Tento strategický dokument bol pripravený v spolupráci rôznych subjektov, ktorých sa rozvoj obce Radoma dotýka (samospráva, podnikatelia, občania, spolky a združenia). Pri implementácii programu rozvoja je potrebné aj naďalej spolupracovať a komunikovať so všetkými subjektmi, aby bolo možné realizovať naplánované projekty a aktivity a aby sa napĺňali stanovené ciele.

Tento dokument bol pripravený v zmysle novej metodiky na vypracovanie programov hospodárskeho rozvoja a sociálneho rozvoja, pričom vychádza z analýz, identifikácie problémov a navrhuje rozvojovú stratégiu. Napriek tomu, že nie je možné detailne predpokladať situáciu o päť či sedem rokov, toto PHRSR predstavuje špecifický program nielen plánovaných aktivít, ale aj ich finančný a realizačný plán, ktorý vytvára skutočnú, použiteľnú a nápomocnú koncepciu rozvoja.

Zámerom tejto rozvojovej stratégie je naplniť opatrenia v súlade s princípmi udržateľného rozvoja, ktoré obyvateľom obce Radoma poskytnú kvalitu života na čo najlepšej dosiahnuteľnej úrovni.



Foto č. 9 : Pohľad na časť krížovej cesty vybudovanej e v rámci Programu „Obnova dediny „

Názov dokumentu	Program hospodárskeho rozvoja a sociálneho rozvoja obce Radoma na roky 2021 - 2027
Forma spracovania	PHRSR bolo vypracované externými odborníkmi v spolupráci s pracovníkmi samosprávy a Vidiek, n. o. Giraltovice
Riadenie procesu spracovania	Proces spracovania dokumentu prebiehal za účasti pracovných skupín, ktoré mali za úlohu riadiť jednotlivé oblasti pôsobnosti: hospodársku, environmentálnu a sociálnu
Obdobie spracovania	Dokument bol spracovávaný v období od 01. 12. 2022 do 25.05. 2023.
Financovanie spracovania	<ul style="list-style-type: none"> - náklady na vlastné spracovanie experti (vyjadrené v osobo hodinách); - náklady na získavanie informačných podkladov, ako sú štatistiky, analýzy, prognózy, dotazníky; - náklady na stretnutia – pracovné skupiny a verejnosť; - náklady na publicitu – tlač informačných materiálov, úprava elektronických médií.

Harmonogram spracovania PHRSR						
2022 - 2023						
Termín	XII	I	II	III	IV	V
Úvod						
Analytická časť						
Strategická časť						
Programová časť						
Realizačná časť						
Finančná časť						
Záver						

Zoznam kvantitatívnych a kvalitatívnych dát:

Zoznam použitých kvantitatívnych a kvalitatívnych dát		
Oblasť dát/téma	Zdroj dát	Webová stránka
Obyvateľstvo	Štatistický úrad SR Obecný úrad	http://slovak.statistics.sk http://www.radoma.sk/
Domový a bytový fond	Štatistický úrad SR	http://slovak.statistics.sk
Občianska vybavenosť	Obecný úrad	http://www.radoma.sk/
Technická infraštruktúra	Obecný úrad	
Ekonomická štruktúra	Databáza firiem Slovenska Obecný úrad	https://www.vsetkyfirmy.sk/
Rozpočet a finančné hospodárenie obce	Obecný úrad	http://www.varechovce.sk/
Poloha	Atlas Krajina SR	http://www.enviroportal.sk/
	Google Earth	https://www.google.com/earth/
Doprava a dostupnosť územia	Atlas krajiny SR Google Earth Portál cestnej databanky	http://www.enviroportal.sk/ https://www.google.com/earth/ http://www.cdb.sk
Prírodné podmienky	Atlas krajiny S R	http://www.enviroportal.sk/
Využitie zeme	Katastrálny portal SR	http://www.katasterportal.sk/kapor/
Životné prostredie	Štátna ochrana prírody SR	http://www.sopsr.sk/web/

Cestovný ruch	Ministerstvo dopravy, výstavby a regionálneho rozvoja SR	http://www.telecom.gov.sk
---------------	--	---

Zoznam analyzovaných koncepčných dokumentov:

Zoznam analyzovaných koncepčných dokumentov

Názov dokumentu	Platnosť dokumentu	Úroveň dokumentu	Zdroj
Stratégia Európa 2020	2020	európska	http://www.eu2020.gov.sk
Partnerská dohoda SR na roky 2014–2020	2020	národná	http://www.partnerskadohoda.gov.sk/
Národná stratégia regionálneho rozvoja SR(NSRR)	2030	národná	http://www.telecom.gov.sk
Program hospodárskeho a sociálneho rozvoja Prešovského samosprávneho kraja 2021-2027	2020	regionálna	http://www.po-kraj.sk
Stratégia rozvoja CR a cykloturistiky okresu Svidník	2018	lokálna	http://www.vidiek-eu.sk
Program hospodárskeho a sociálneho rozvoja	2015	lokálna	http://www.vidiek-eu.sk

Plán hospodárskeho rozvoja a sociálneho rozvoja na programovacie obdobie 2021 - 2027 bol prerokovaný a schválený v obecnom zastupiteľstve dňa 02.06.2023 uznesením č.12/23